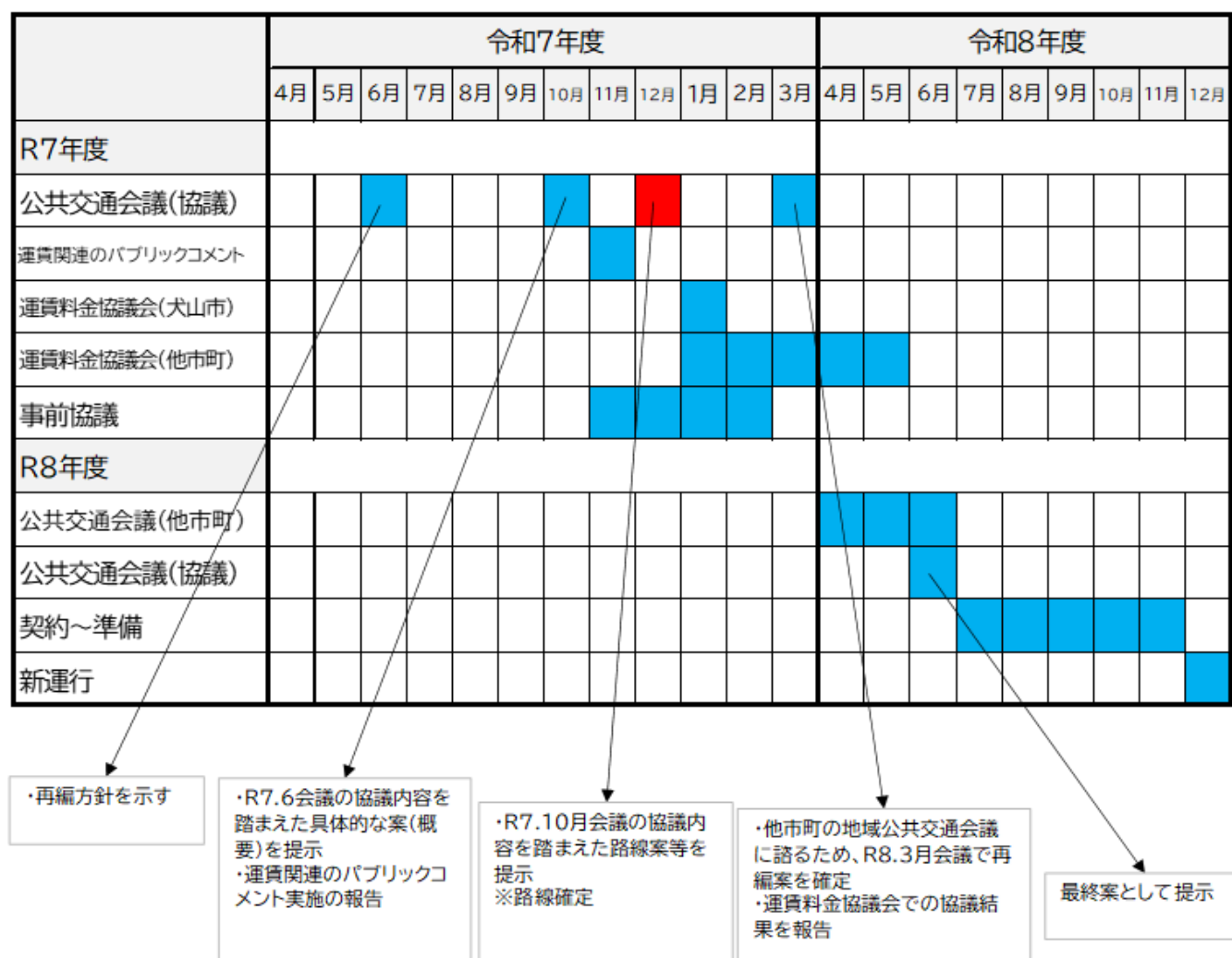


# 【協議】 わん丸君バス再編について

## 再編スケジュール



## 再編方針と検討内容

路線は現行を基本として 運賃やダイヤを調整し 利便性の増加を図る



## 変更案のポイント

- ①中学生の運賃変更、回数券追加、高齢者パス券の割引区分変更  
※運賃・料金に関する事項のため、別の協議体で協議する
- ②4つの商業施設(アクロスプラザ扶桑・mikawaya 犬山店・バロー犬山  
楽田店、犬山カンツリー倶楽部)への乗入れ
- ③アンケート結果による「行きたい場所」の反映、ダイヤ短縮のための路線  
変更(踏切回避など)

## 路線に係る事前協議について

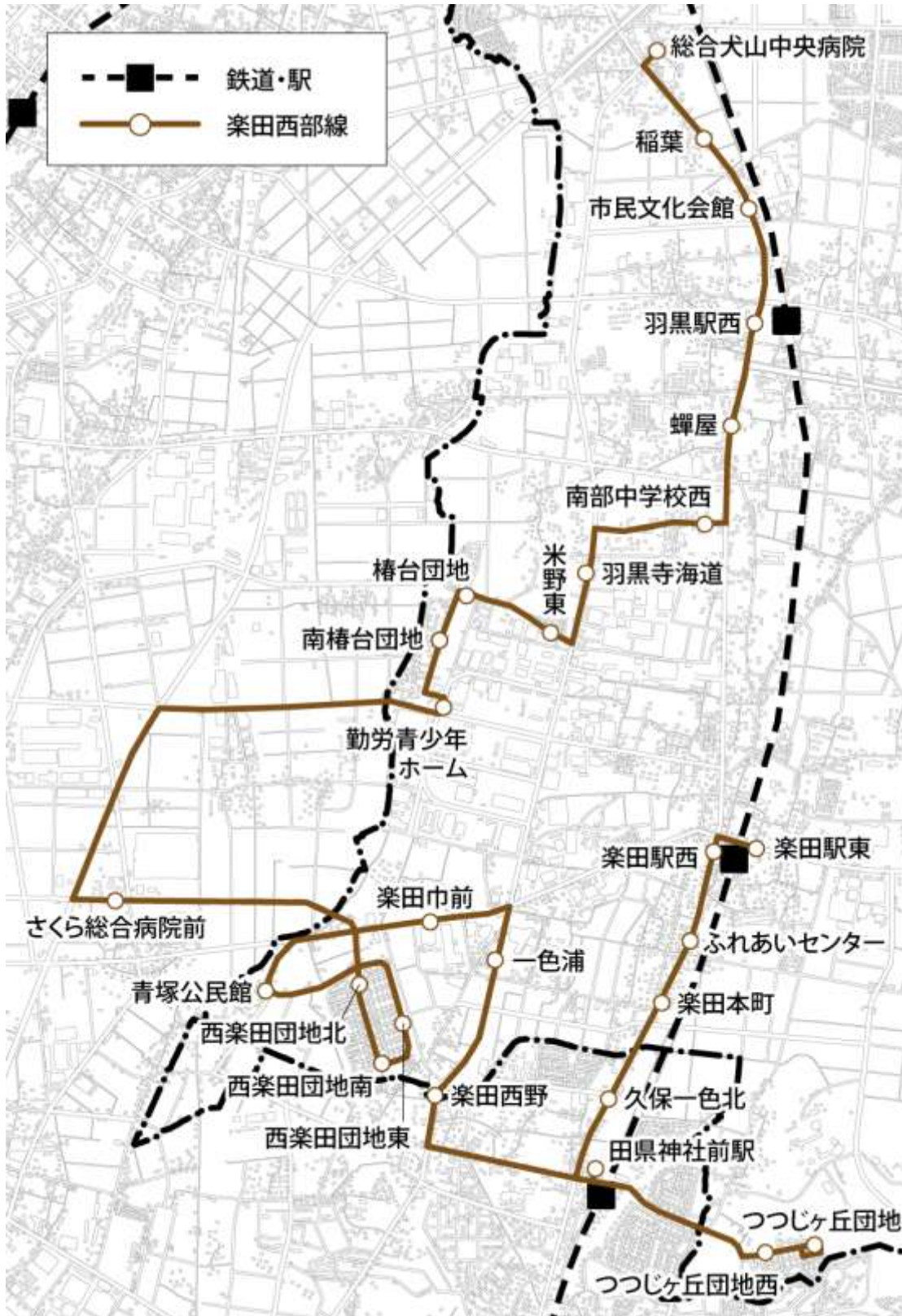
<いただいた意見等>

- ◆犬山市道・扶桑町道を管轄する公安委員会  
特に意見はありません。安全運行に努めていただくようお願いいたします。
- ◆愛知県道の道路管理者  
新設、移設又は廃止するバス停については、占用許可申請又は廃止  
届の手続きを行ってください。
- ◆犬山市道の道路管理者  
特に意見はありません。安全運行に努めていただくようお願いいたします。

## 路線の新設・廃止区間

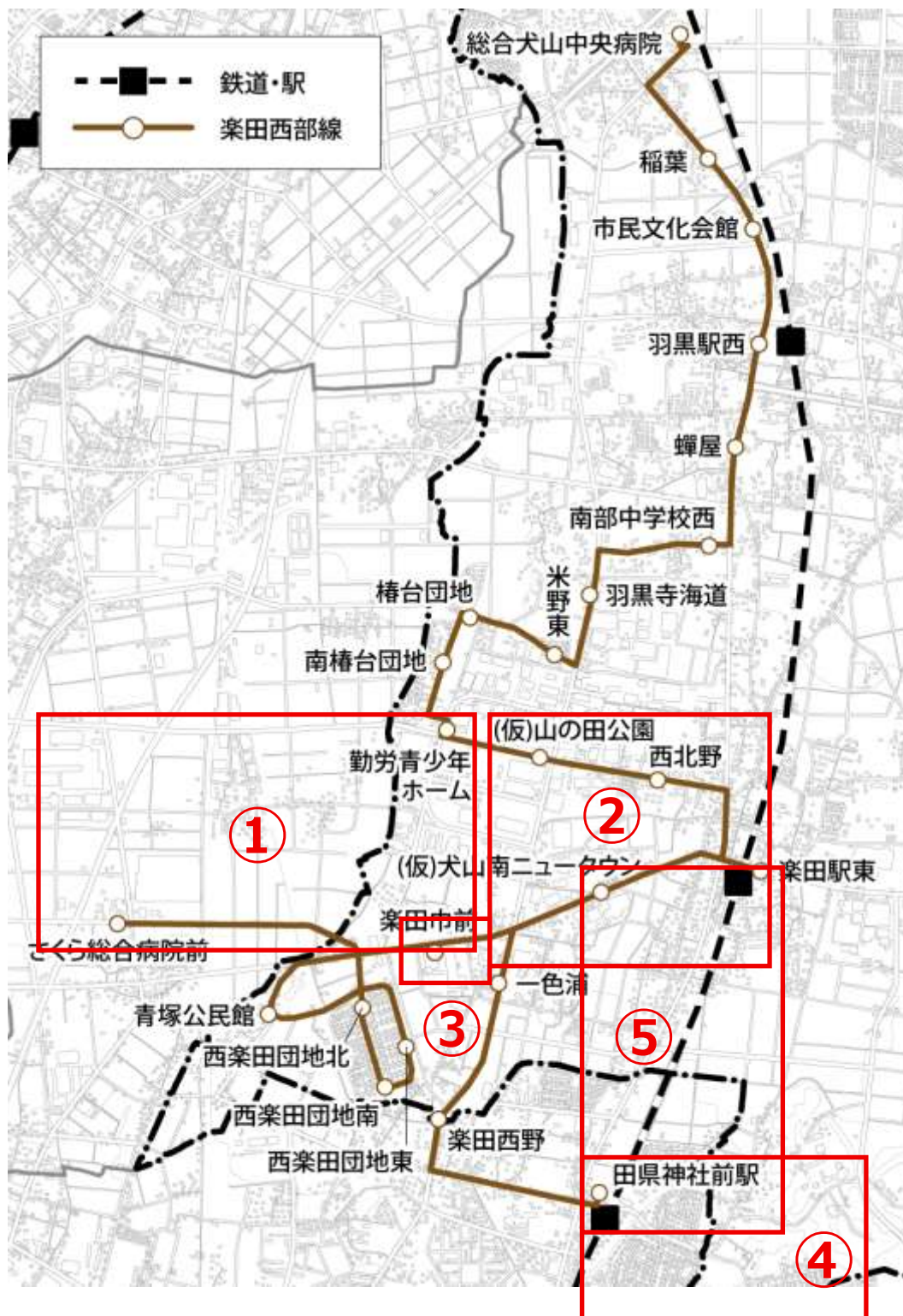
### 1. 楽田西部線

【現行】





【再編後】



①

起 点:大口町中小口三丁目 72 地先  
終 点:犬山市大字羽黒新田字上堅箴 1-8 地先  
道路種別:町道・市道  
道路幅員:12m  
キ 〇 程:1.2 km

起 点:大口町新宮二丁目 22-2 地先  
終 点:大口町中小口三丁目 72 地先  
道路種別:国道  
道路幅員:35m  
キ 〇 程:0.9 km



起 点:大口町新宮一丁目 129 地先  
終 点:大口町新宮二丁目 22-2 地先  
道路種別:町道  
道路幅員:16m  
キ 〇 程:0.1 km

路線変更に伴う、廃止区間  
「さくら総合病院前」-「勤労青少年ホーム」

②

起 点:犬山市大字羽黒新田字上堅箴 1-8 地先  
終 点:犬山市字西北野 155-1 地先  
道路種別:市道  
道路幅員:12m  
キ ロ 程:1.2 km



**新設停留所**

(仮)山の田公園  
犬山市字角池 30-9 地先

**新設停留所**

西北野  
犬山市字西北野 204 地先

**新設停留所**

(仮)山の田公園  
犬山市字角池 30-4 地先

**新設停留所**

西北野  
犬山市字西北野 202-1 地先

**新設停留所**

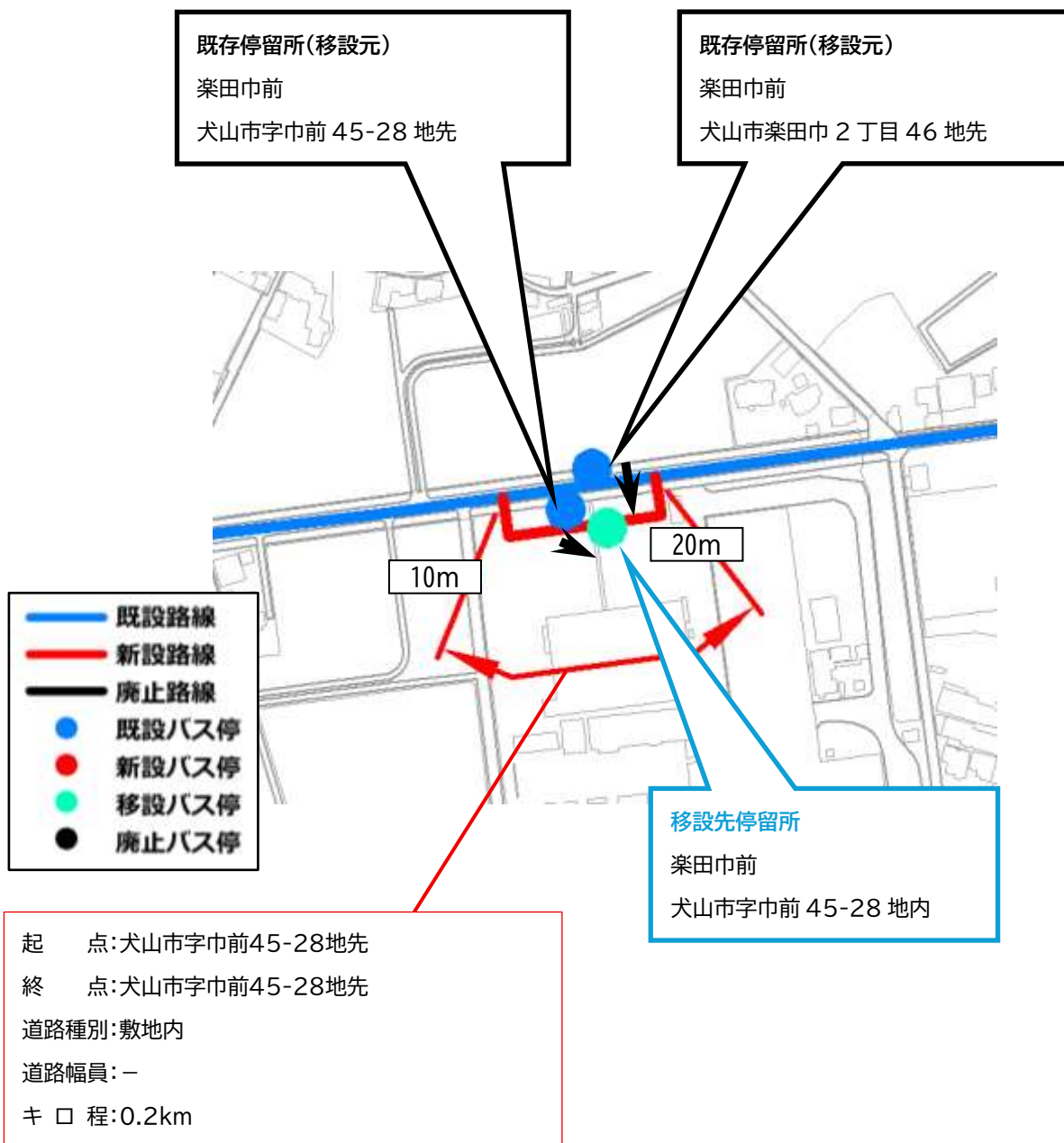
(仮)犬山南ニュータウン  
犬山市字中道 1-12 地先

起 点:犬山市字上榎島 23-2 地先  
終 点:犬山市字若宮 74-2 地先  
道路種別:県道  
道路幅員:20m  
キ ロ 程:1.0 km

起 点:犬山市犬山市字西北野 155-1 地先  
終 点:犬山市字若宮 74-2 地先  
道路種別:県道  
道路幅員:13m  
キ ロ 程:0.3 km

路線変更に伴う、新設区間  
新設停留所あり

③



バロー犬山楽田店への乗り入れ



④

起 点:犬山市字前田面 1-18 地先  
終 点:犬山市字前田面 1-62 地先  
道路種別:市道  
道路幅員:8m  
キ ロ 程:0.3km


起 点:犬山市字前田面 1-62 地先  
終 点:犬山市字前田面 1-63 地先  
道路種別:市道  
道路幅員:6m  
キ ロ 程:0.04km



起 点:犬山市字前田面 1-114 地先  
終 点:犬山市字前田面 1-113 地先  
道路種別:市道  
道路幅員:6m  
キ ロ 程:0.04km

起 点:犬山市字前田面 1-63 地先  
終 点:犬山市字前田面 1-114 地先  
道路種別:市道  
道路幅員:6m  
キ ロ 程:0.08km

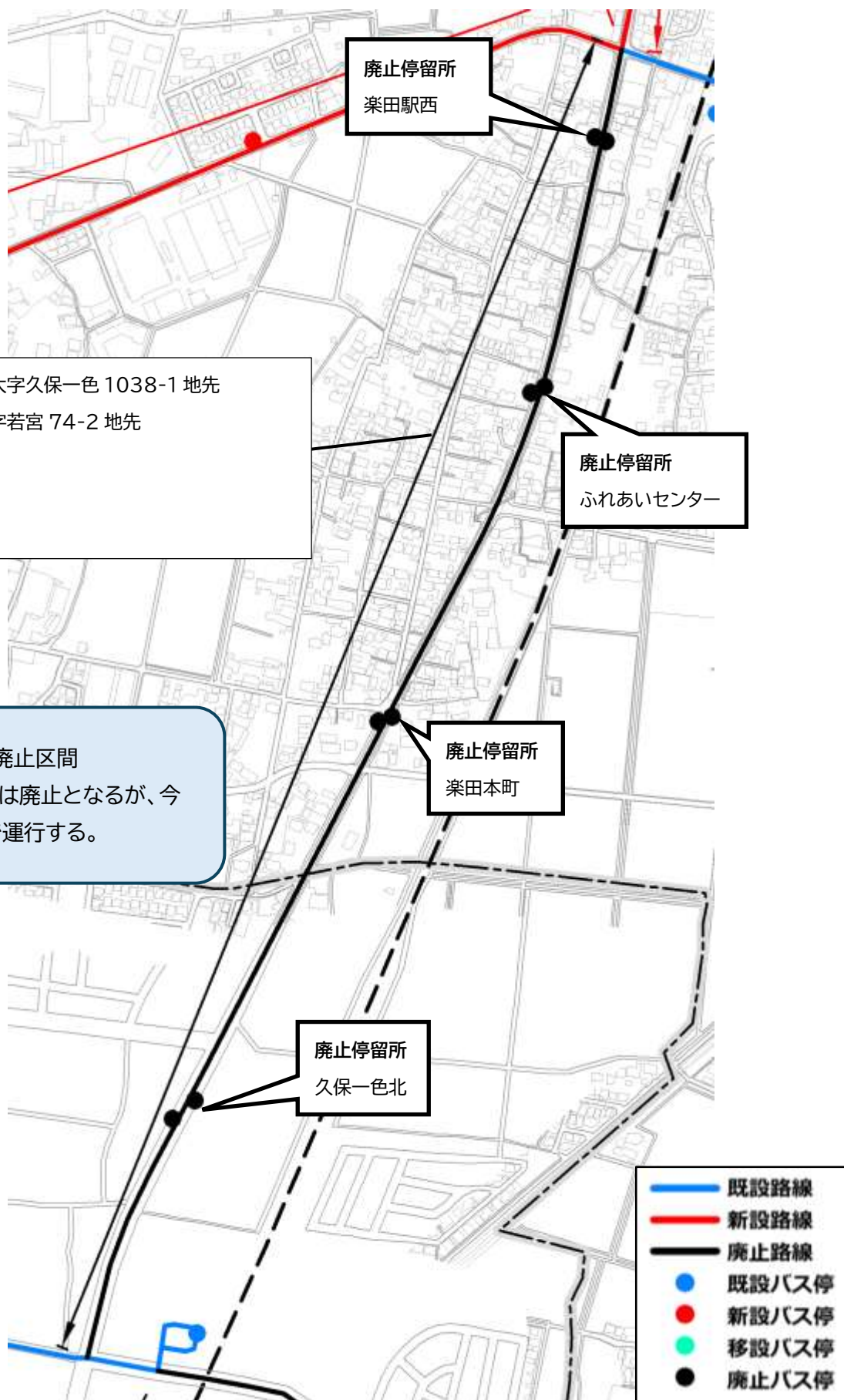
起 点:小牧市大字久保一色 1046-1 地先  
終 点:犬山市字前田面 1-18 地先  
道路種別:市道  
道路幅員:6m  
キ ロ 程:0.8km



つつじヶ丘団地について、今後は楽田  
東部線で運行する。  
楽田西部線としては廃止区間となる。



⑤

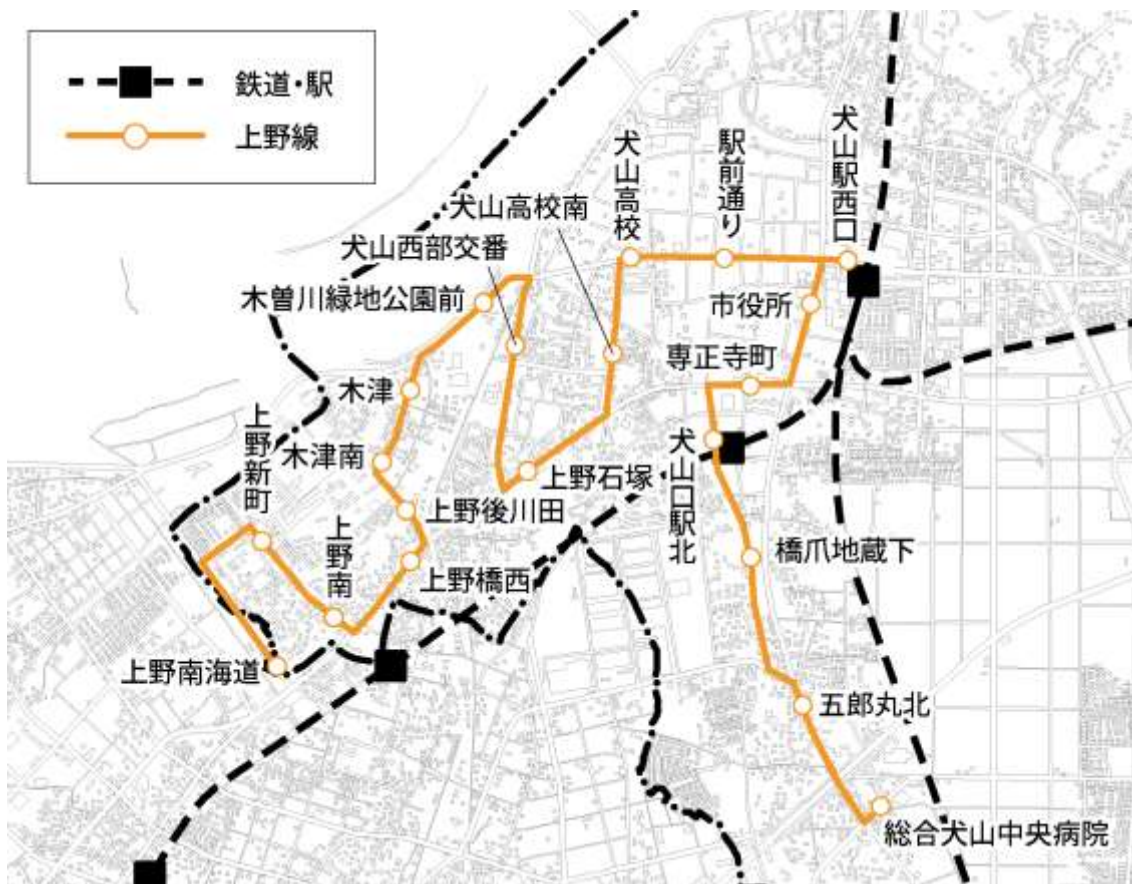


路線変更に伴う、廃止区間  
楽田西部線としては廃止となるが、今  
後は楽田東部線で運行する。

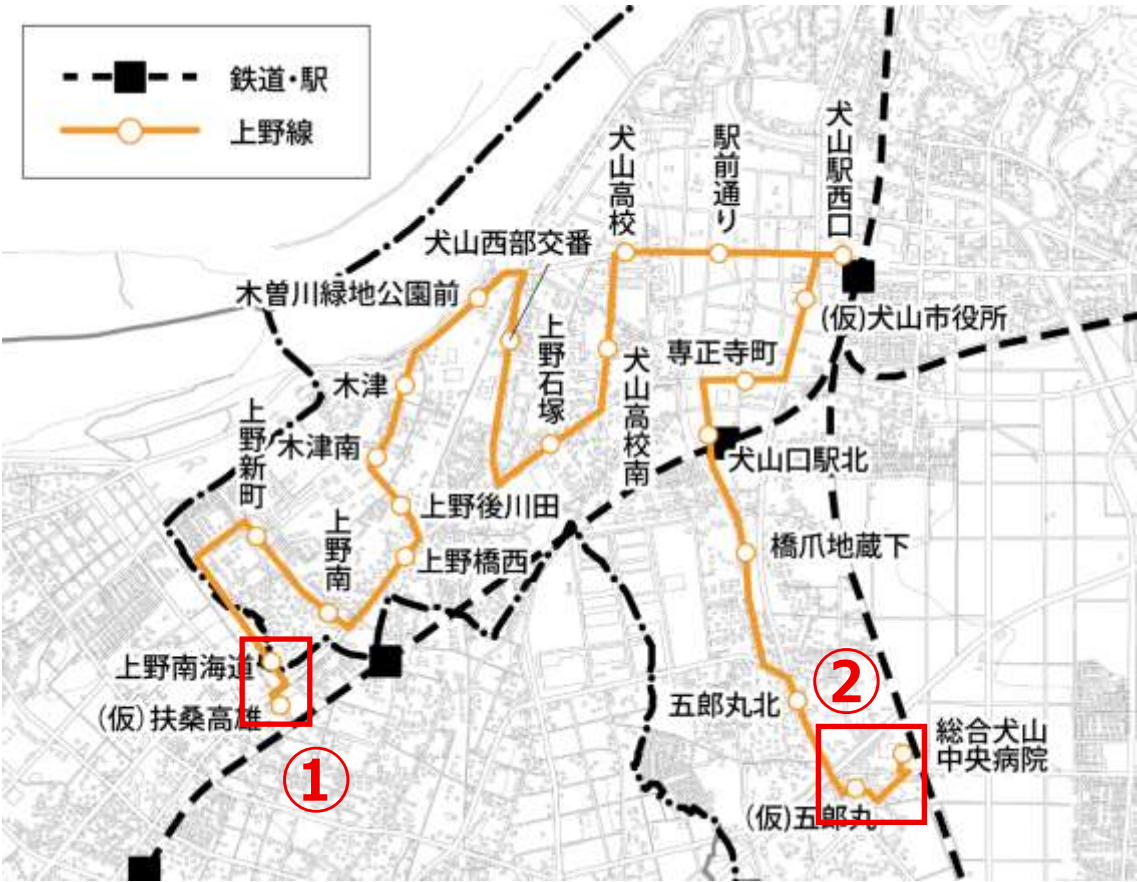
余白ページ

## 2.上野線

【現行】



再編後





①

アクロスプラザ扶桑への乗り入れ

起 点:犬山市大字上野字南街道 1319 地先  
終 点:扶桑町大字高雄字羽根西 80-2 地先  
道路種別:市道・町道  
道路幅員:8.5m  
キ 〇 程:0.1 km

起 点:扶桑町大字高雄字羽根西 80-2 地先  
終 点:扶桑町大字高雄字下野 7 地先  
道路種別:県道  
道路幅員:18  
キ 〇 程:0.2 km

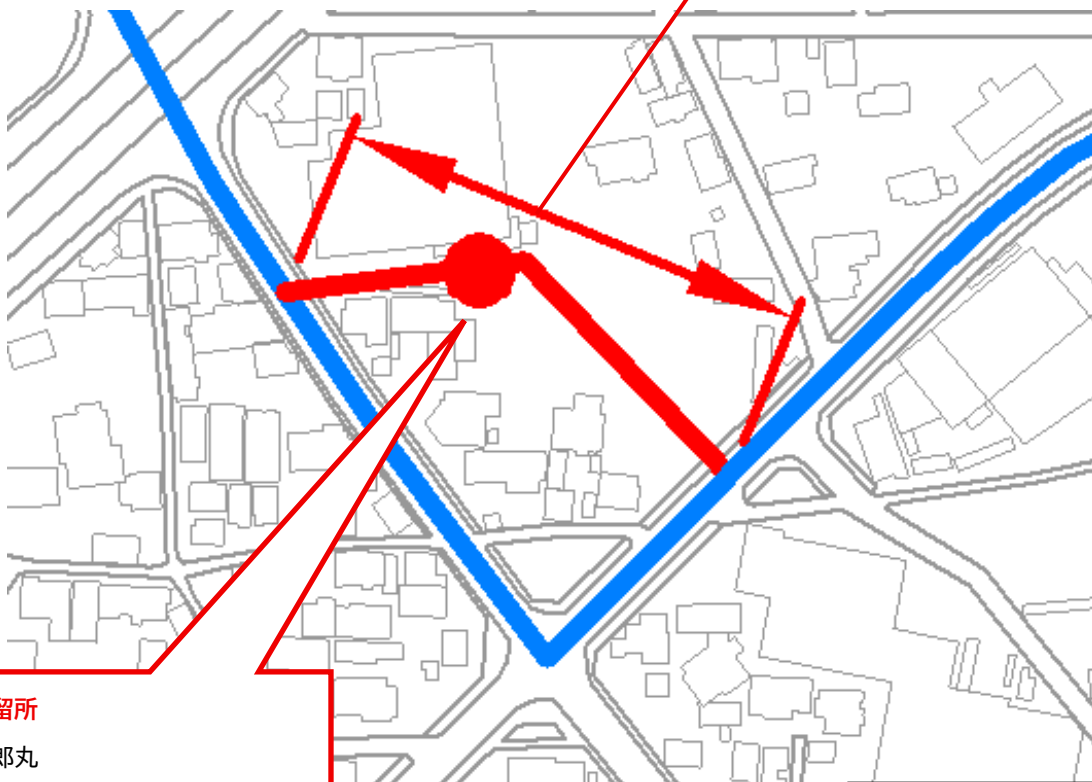
起 点:扶桑町大字高雄字下野 7 地先  
終 点:扶桑町大字高雄字下野 7 地先  
道路種別:マックスバリュ敷地内  
道路幅員:—  
キ 〇 程:0.05 km

— 既設路線  
— 新設路線  
— 廃止路線  
● 既設バス停  
● 新設バス停  
● 移設バス停  
● 廃止バス停

新設停留所  
(仮)扶桑高雄  
扶桑町大字高雄字下野 7 地内

②

起 点:犬山市大字五郎丸字下前田 7 地先  
終 点:犬山市大字五郎丸字下前田 31 地先  
道路種別:敷地内  
道路幅員:－  
キ 口 程:0.15 km



**新設停留所**

(仮)五郎丸

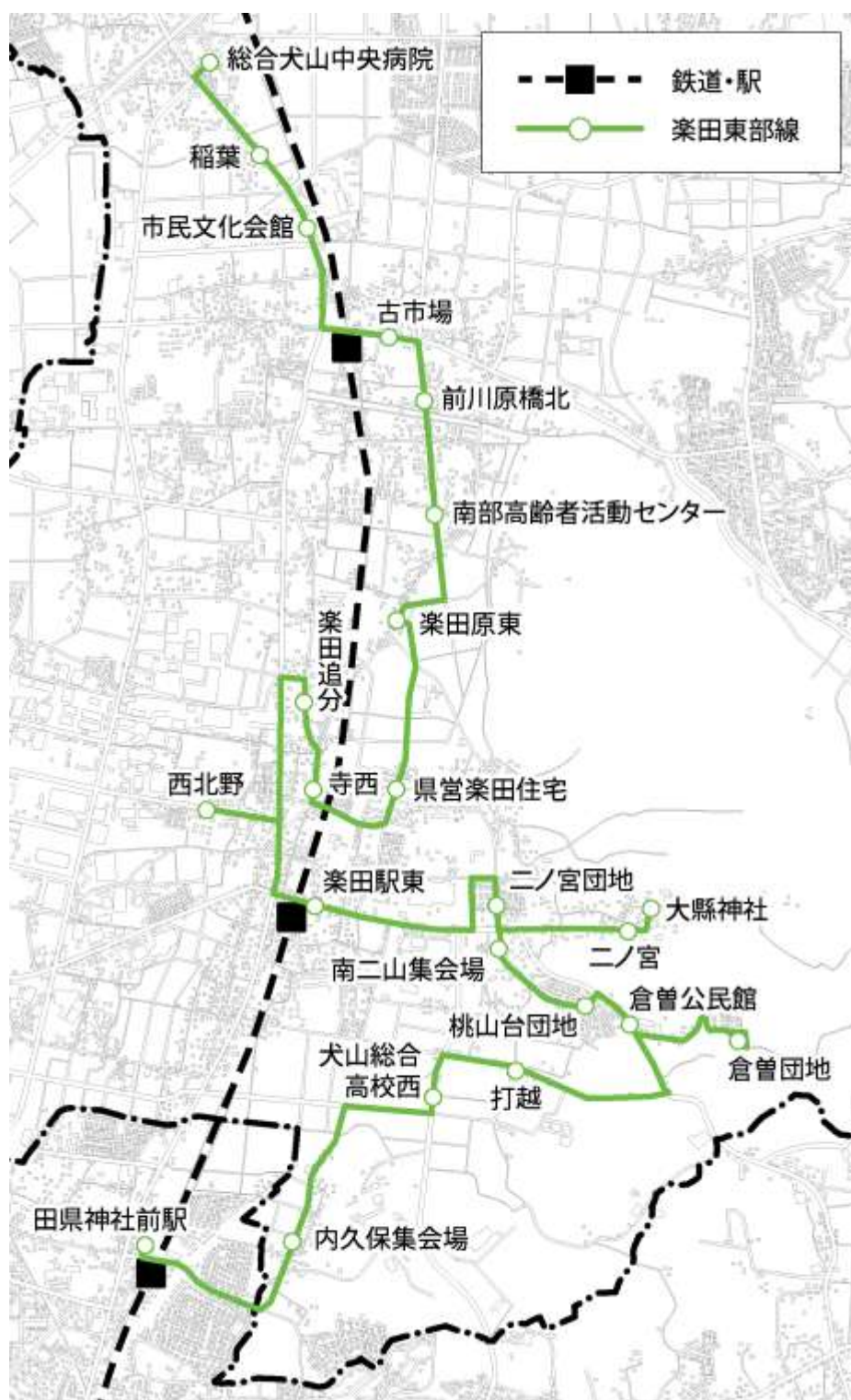
犬山市大字五郎丸字下前田 58-1 地

Mikawayaya 犬山店への乗り入れ

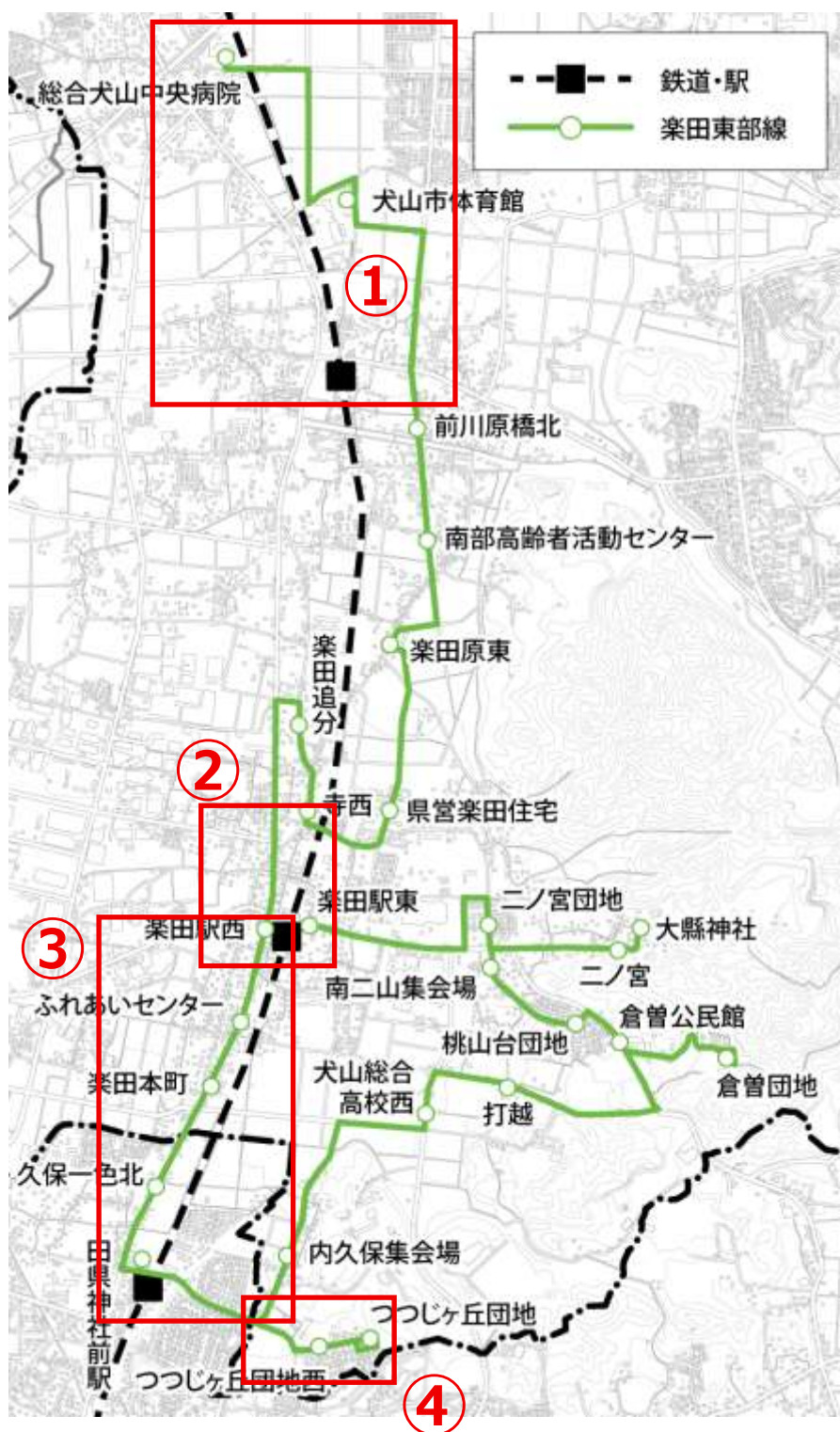
- 既設路線
- 新設路線
- 廃止路線
- 既設バス停
- 新設バス停
- 移設バス停
- 廃止バス停

### 3. 楽田東部線

【現行】



【再編後】





①

起 点:犬山市大字五郎丸字八龍 29 地先  
終 点:犬山市大字五郎丸字隅田 12-2 地先  
道路種別:県道  
道路幅員:16m  
キ □ 程:0.25 km

起 点:犬山市大字五郎丸  
字隅田 12-2 地先  
終 点:犬山市五郎丸東二丁目  
28-2 地先  
道路種別:県道  
道路幅員:16m  
キ □ 程:0.3 km



起 点:犬山市五郎丸東二丁目 28-2 地先  
終 点:犬山市羽黒惣境 31-1 地先  
道路種別:市道  
道路幅員:10m  
キ □ 程:1.8 km

起 点:犬山市羽黒惣境 31-1 地先  
終 点:犬山市大字羽黒字竹ノ腰 49-2 地先  
道路種別:市道  
道路幅員:12m  
キ □ 程:0.3 km

起 点:犬山市大字羽黒字竹ノ腰 49-2 地先  
終 点:犬山市羽黒栄一丁目 7-1 地先  
道路種別:市道  
道路幅員:6m  
キ □ 程:0.2 km

廃止停留所  
稲葉

#### 新設停留所

犬山市体育館  
犬山市大字羽黒字竹ノ腰 17-2 地先

起 点:犬山市羽黒栄  
一丁目 7-1 地先  
終 点:犬山市羽黒栄  
二丁目 43-1 地先  
道路種別:市道  
道路幅員:9m  
キ □ 程:0.3 km

廃止停留所  
市民文化会館

踏切回避のため路線変更  
「犬山市体育館」を楽田東部線の停留所  
とする。

廃止停留所  
古市場

起 点:犬山市大字羽黒字古市場 19 地先  
終 点:犬山市大字五郎丸字八龍 29 地先  
道路種別:県道  
道路幅員:13m  
キ □ 程:1.2 km

起 点:犬山市大字羽黒  
字高見 13 地先  
終 点:犬山市大字羽黒  
字古市場 19 地先  
道路種別:県道  
道路幅員:7m  
キ □ 程:0.4 km

起 点:犬山市羽黒栄  
二丁目 43-1 地先  
終 点:犬山市大字羽黒  
字高見 13 地先  
道路種別:市道  
道路幅員:12m  
キ □ 程:0.6 km

②

起 点:犬山市字西北野 155-1 地先  
終 点:犬山市字西北野 201-1 地先  
道路種別:市道  
道路幅員:12m  
キ 口 程:0.16 km

廃止停留所  
西北野

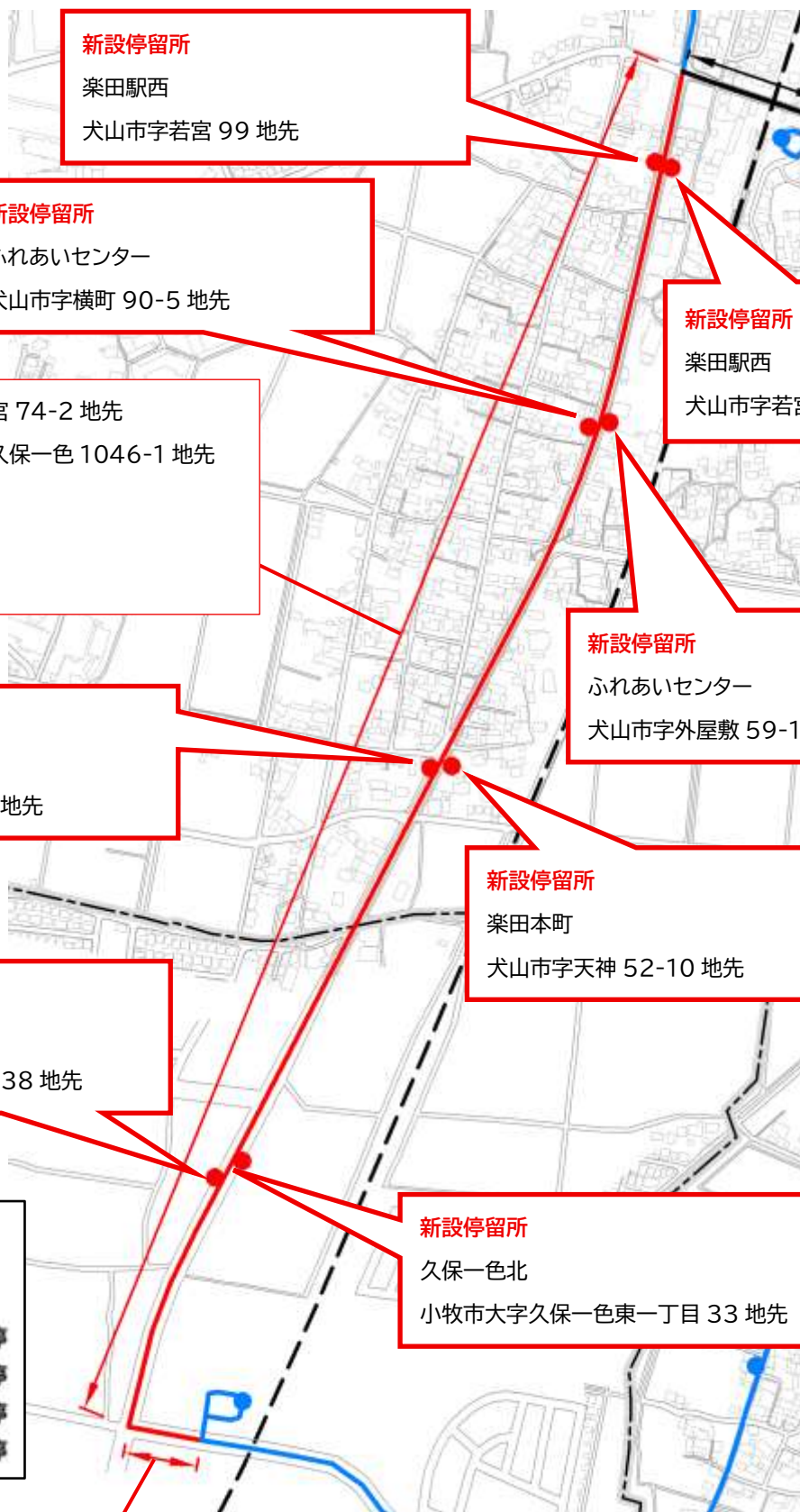
起 点:犬山市字若宮 74-2 地先  
終 点:犬山市字若宮 24-1 地先  
道路種別:市道  
道路幅員:8.5m  
キ 口 程:0.2 km

起 点:犬山市字西北野 201-1 地先  
終 点:犬山市字西北野 201-1 地先  
道路種別:敷地内  
道路幅員:—  
キ 口 程:0.1 km

- 既設路線
- 新設路線
- 廃止路線
- 既設バス停
- 新設バス停
- 移設バス停
- 廃止バス停

路線変更による廃止区間  
「西北野」については楽田西部線の停留所とする。

③



起 点:犬山市字若宮 74-2 地先  
終 点:小牧市大字久保一色 1046-1 地先  
道路種別:県道  
道路幅員:16m  
キ 口 程:1.6 km

**新設停留所**  
楽田本町  
犬山市字本町 113-1 地先

**新設停留所**  
久保一色北  
小牧市大字久保一色 838 地先

起 点:小牧市大字久保一色 1046-1 地先  
終 点:小牧市大字久保一色 1038-1 地先  
道路種別:小牧市道  
道路幅員:15m  
キ 口 程:0.08 km

再編前は楽田西部線の運行区間  
楽田東部線としては新設区間とな  
る。



④

起 点:犬山市字前田面 1-18 地先  
終 点:犬山市字前田面 1-62 地先  
道路種別:市道  
道路幅員:8m  
キ 口 程:0.3km

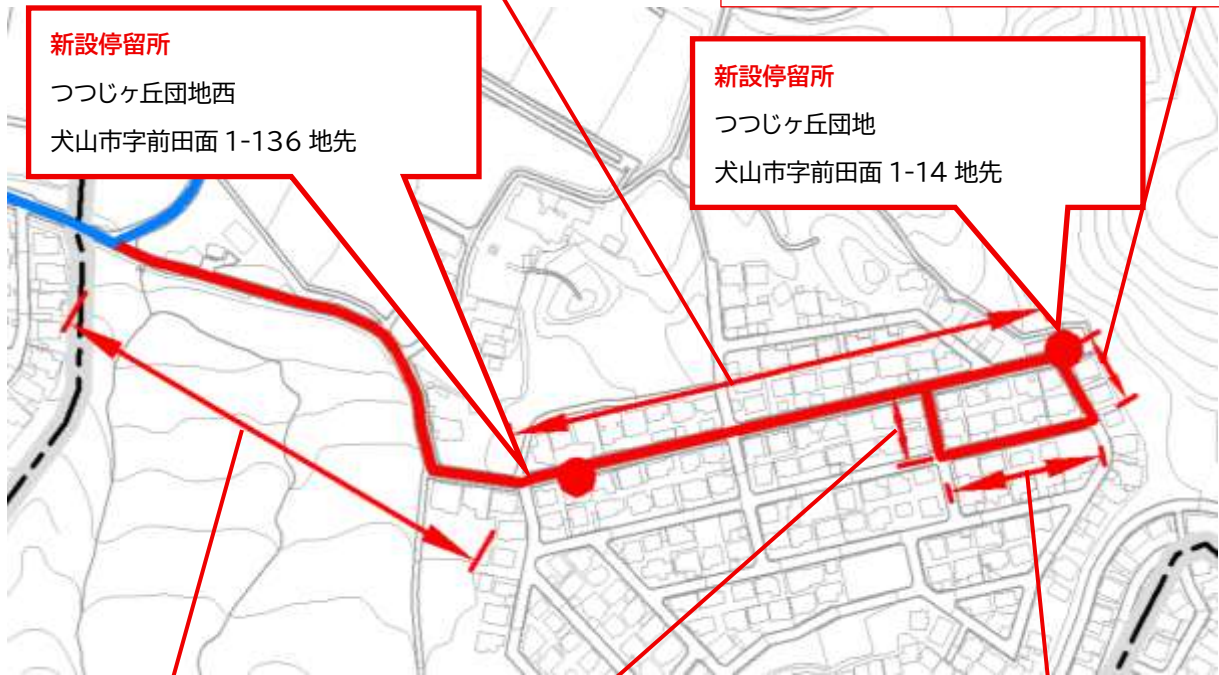
起 点:犬山市字前田面 1-62 地先  
終 点:犬山市字前田面 1-63 地先  
道路種別:市道  
道路幅員:6m  
キ 口 程:0.04km

**新設停留所**

つつじヶ丘団地西  
犬山市字前田面 1-136 地先

**新設停留所**

つつじヶ丘団地  
犬山市字前田面 1-14 地先



起 点:犬山市字前田面 1-114 地先  
終 点:犬山市字前田面 1-113 地先  
道路種別:市道  
道路幅員:6m  
キ 口 程:0.04km

起 点:犬山市字前田面 1-63 地先  
終 点:犬山市字前田面 1-114 地先  
道路種別:市道  
道路幅員:6m  
キ 口 程:0.08km

起 点:犬山市楽田内久保二丁目 25 地先  
終 点:犬山市字前田面 1-18 地先  
道路種別:市道  
道路幅員:6m  
キ 口 程:0.8km



つつじヶ丘団地について、今後は楽田  
東部線で運行する。  
楽田東部線としては新設区間となる。

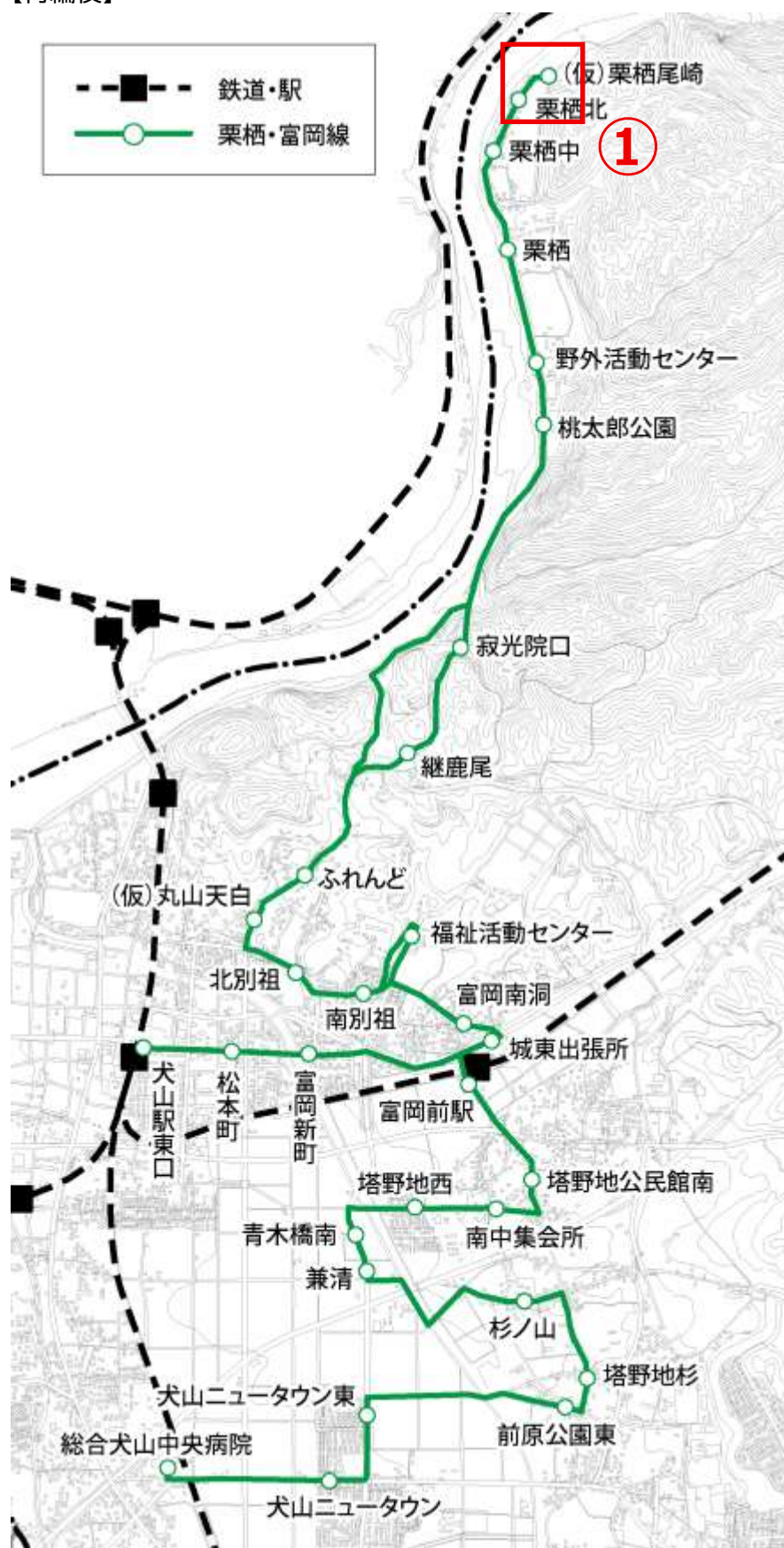


#### 4. 栗栖・富岡線

【現行】



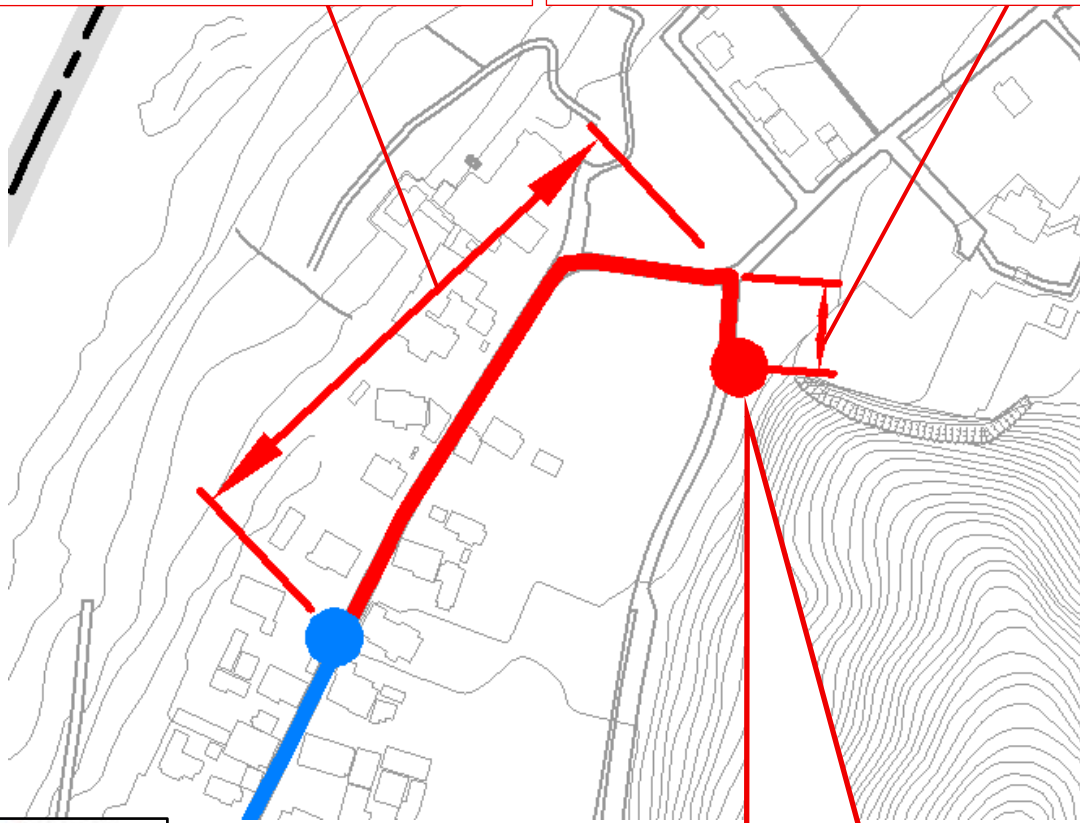
【再編後】



①

起 点:犬山市大字栗栖字尾崎 728 地先  
終 点:犬山市大字栗栖字尾崎 758-1 地先  
道路種別:市道  
道路幅員:10m  
キ 口 程:0.2 km

起 点:犬山市大字栗栖字尾崎 758-1 地先  
終 点:犬山市大字栗栖字尾崎 750-1 地先  
道路種別:市道  
道路幅員:10m  
キ 口 程:0.01 km



- 既設路線
- 新設路線
- 廃止路線
- 既設バス停
- 新設バス停
- 移設バス停
- 廃止バス停

#### 新設停留所

(仮)栗栖尾崎

犬山市大字栗栖字尾崎 750-4 地先

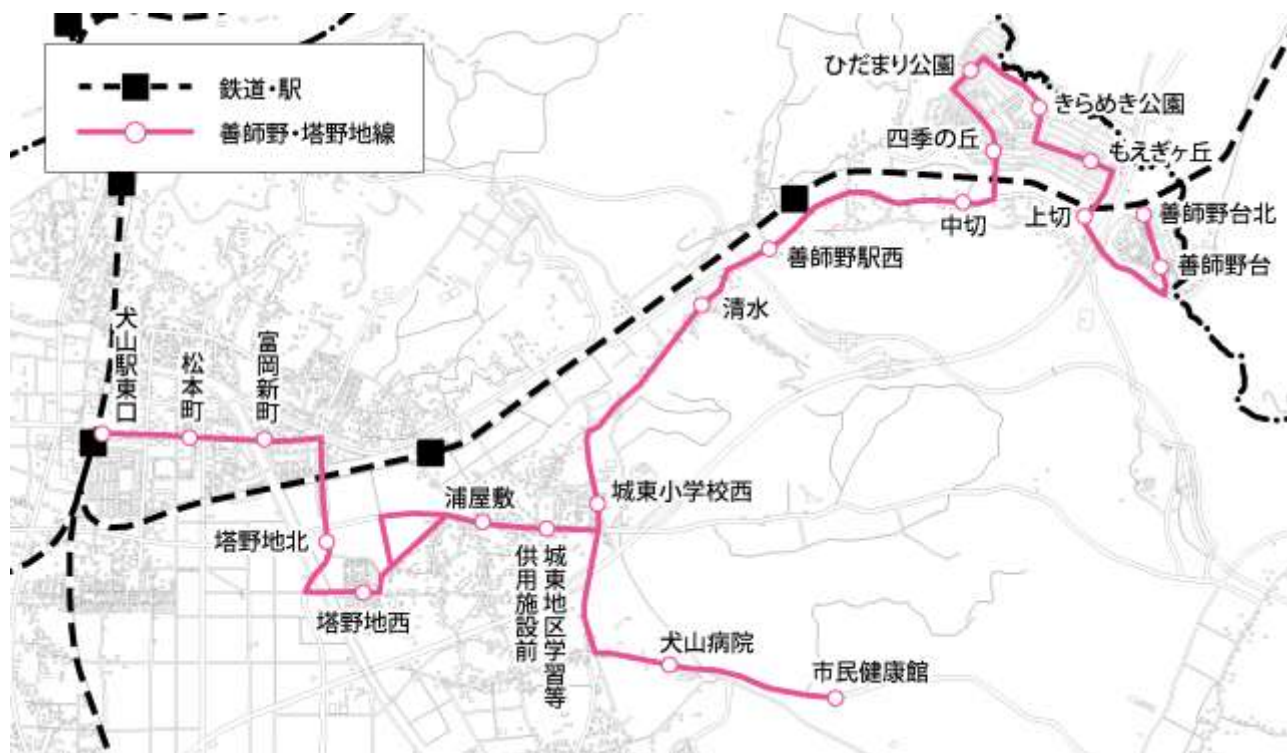
路線を延伸し、大泉寺へのアクセス向上を図る。

余白ページ



## 5.善師野・塔野地線

【現行】

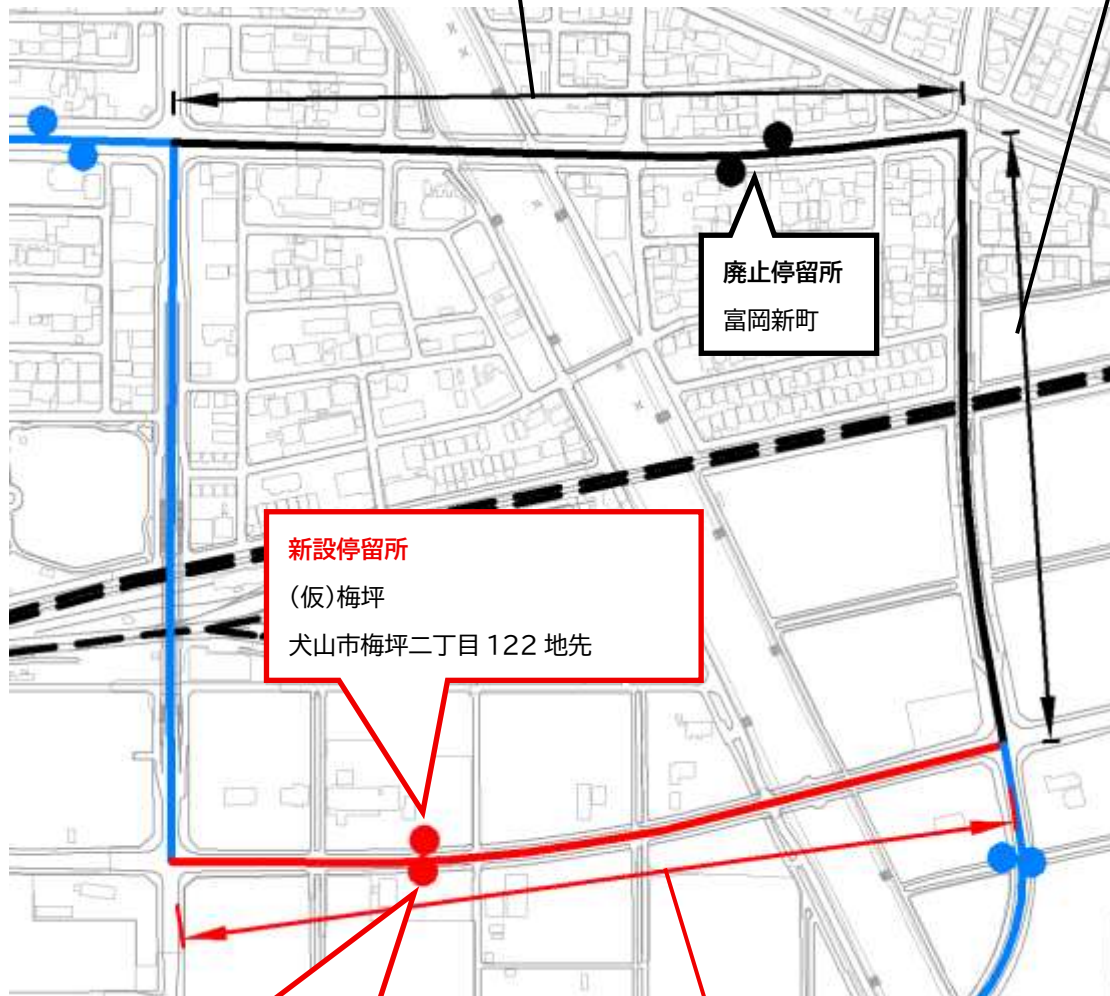




①


起 点:犬山市富岡新町四丁目 80-1 地先  
終 点:犬山市松本町四丁目 120 地先  
道路種別:県道  
道路幅員:24m  
キ 口 程:0.5 km

起 点:犬山市塔野地北四丁目 5 地先  
終 点:犬山市富岡新町四丁目 80-1 地先  
道路種別:市道  
道路幅員:23m  
キ 口 程:0.4 km



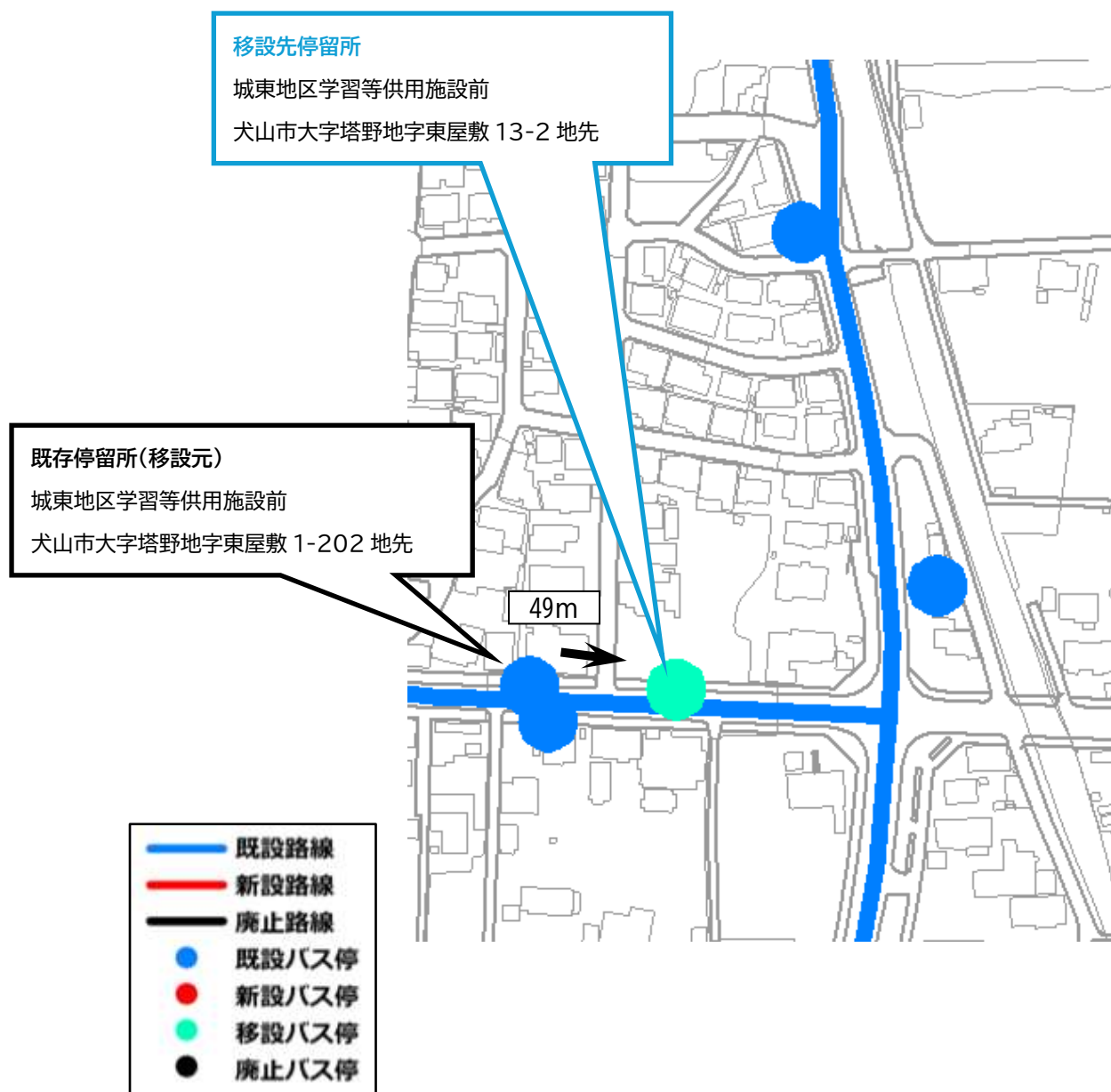
新設停留所  
(仮)梅坪  
犬山市梅坪二丁目 116 地先

起 点:犬山市梅坪二丁目 7 地先  
終 点:犬山市塔野地北四丁目 5 地先  
道路種別:県道  
道路幅員:16m  
キ 口 程:0.6 km



路線を変更し、診療所や商業施設への  
アクセス向上を図る。

②

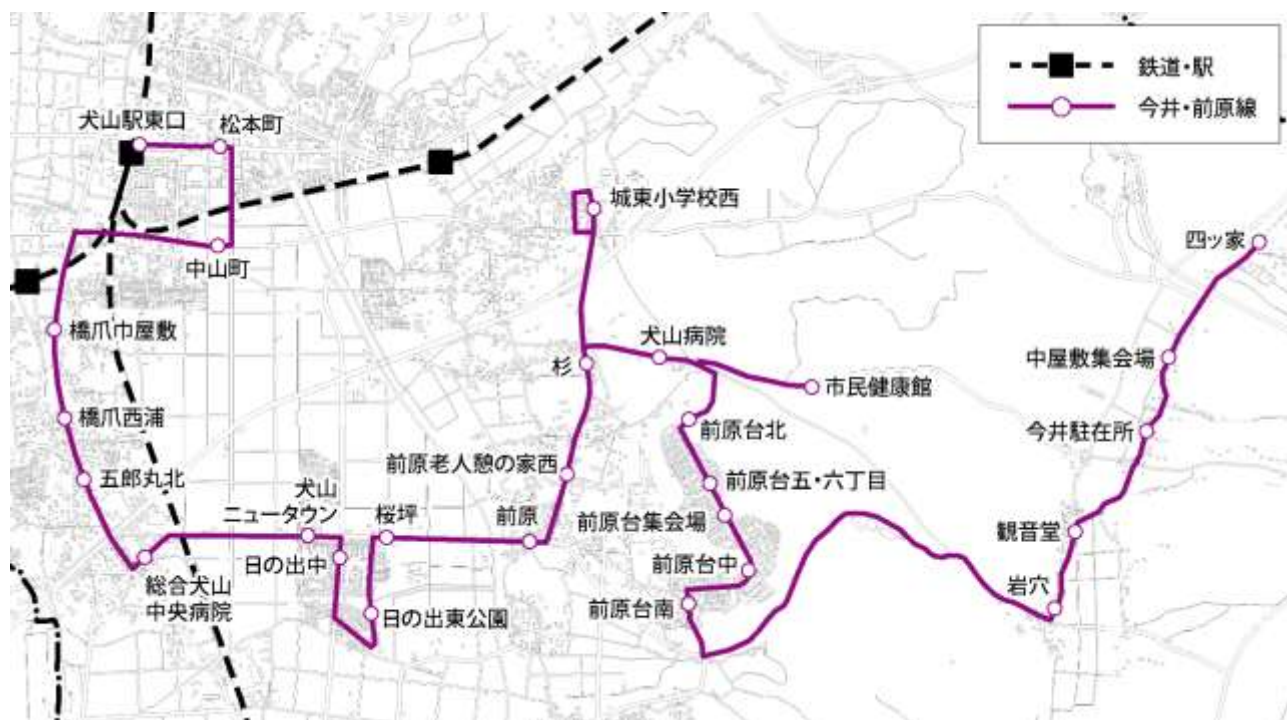


城東中学校の下校対応の停留所を「城東学供」とすることで、待合環境の改善を図る。

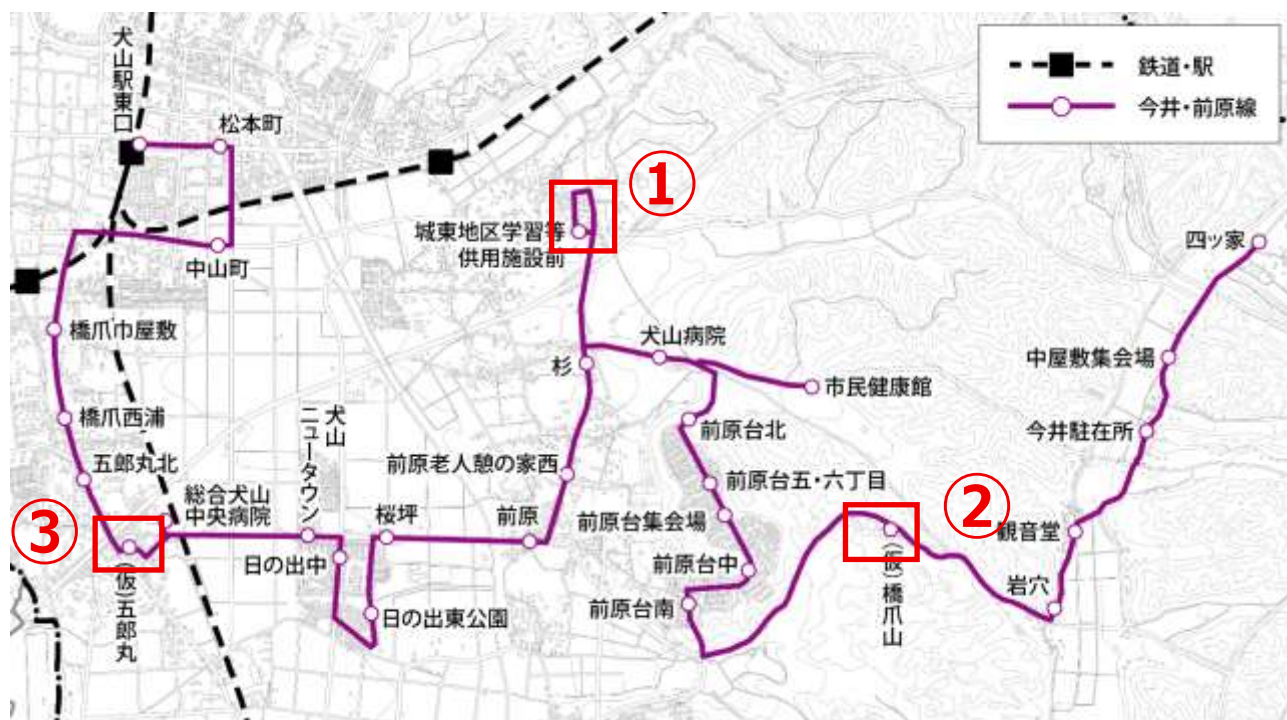


## 6. 今井・前原線

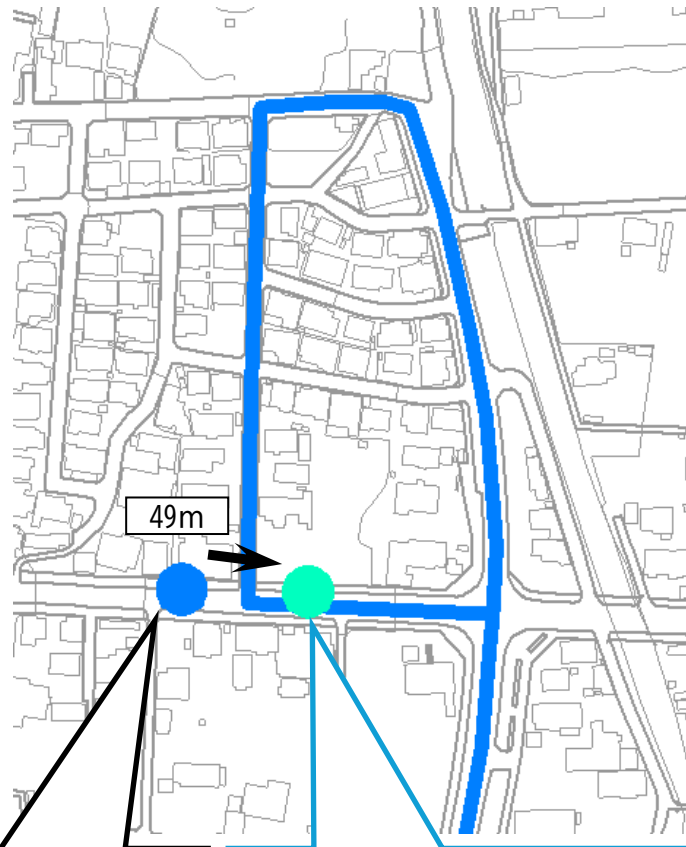
【現行】



【再編後】



①



**既存停留所(移設元)**

城東地区学習等供用施設前

犬山市大字塔野地字東屋敷 1-202 地先

**移設先停留所**

城東地区学習等供用施設前

犬山市大字塔野地字東屋敷 13-2 地先

- 既設路線
- 新設路線
- 廃止路線
- 既設バス停
- 新設バス停
- 移設バス停
- 廃止バス停

城東中学校の下校対応の停留所を「城東学供」とすることで、待合環境の改善を図る。

②

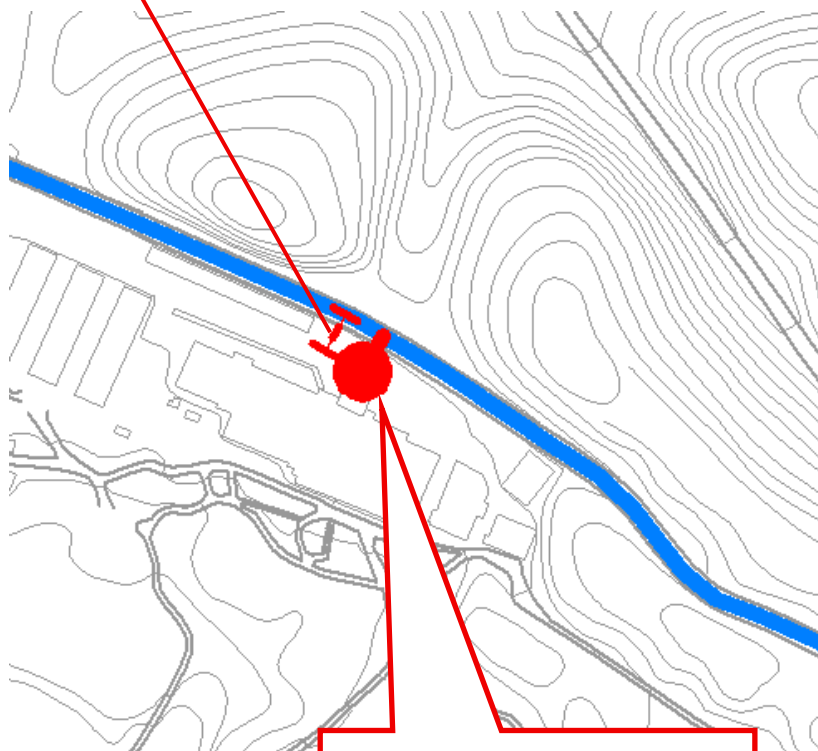
起 点: 犬山市大字前原字橋爪山 1-4 地先

終 点: 犬山市大字前原字橋爪山 1-4 地先

道路種別: 敷地内

道路幅員: -


キ 口 程: 0.01 km



新設停留所

(仮)橋爪山

犬山市大字前原字橋爪山 1-4 地内

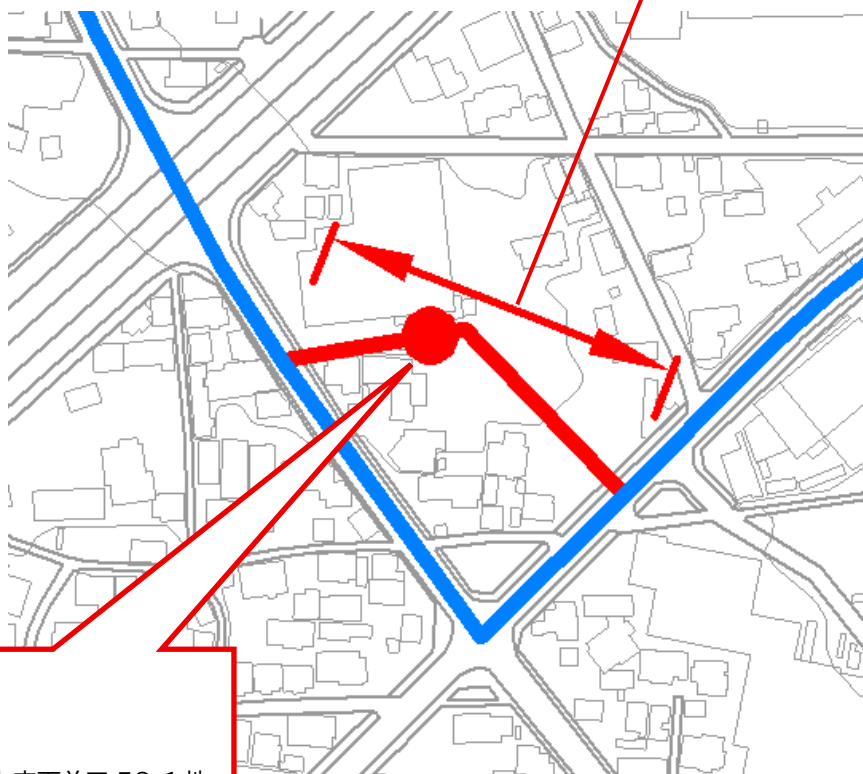


犬山カンツリー倶楽部への乗り入れ



③

起 点:犬山市大字五郎丸字下前田 7 地先  
終 点:犬山市大字五郎丸字下前田 31 地先  
道路種別:敷地内  
道路幅員:-  
キ 口 程:0.15 km



**新設停留所**

(仮)五郎丸

犬山市大字五郎丸字下前田 58-1 地

<span style="color: blue;">—</span>	既設路線
<span style="color: red;">—</span>	新設路線
<span style="color: black;">—</span>	廃止路線
<span style="color: blue;">●</span>	既設バス停
<span style="color: red;">●</span>	新設バス停
<span style="color: green;">●</span>	移設バス停
<span style="color: black;">●</span>	廃止バス停

Mikawayaya 犬山店への乗り入れ

余白ページ

【現行】



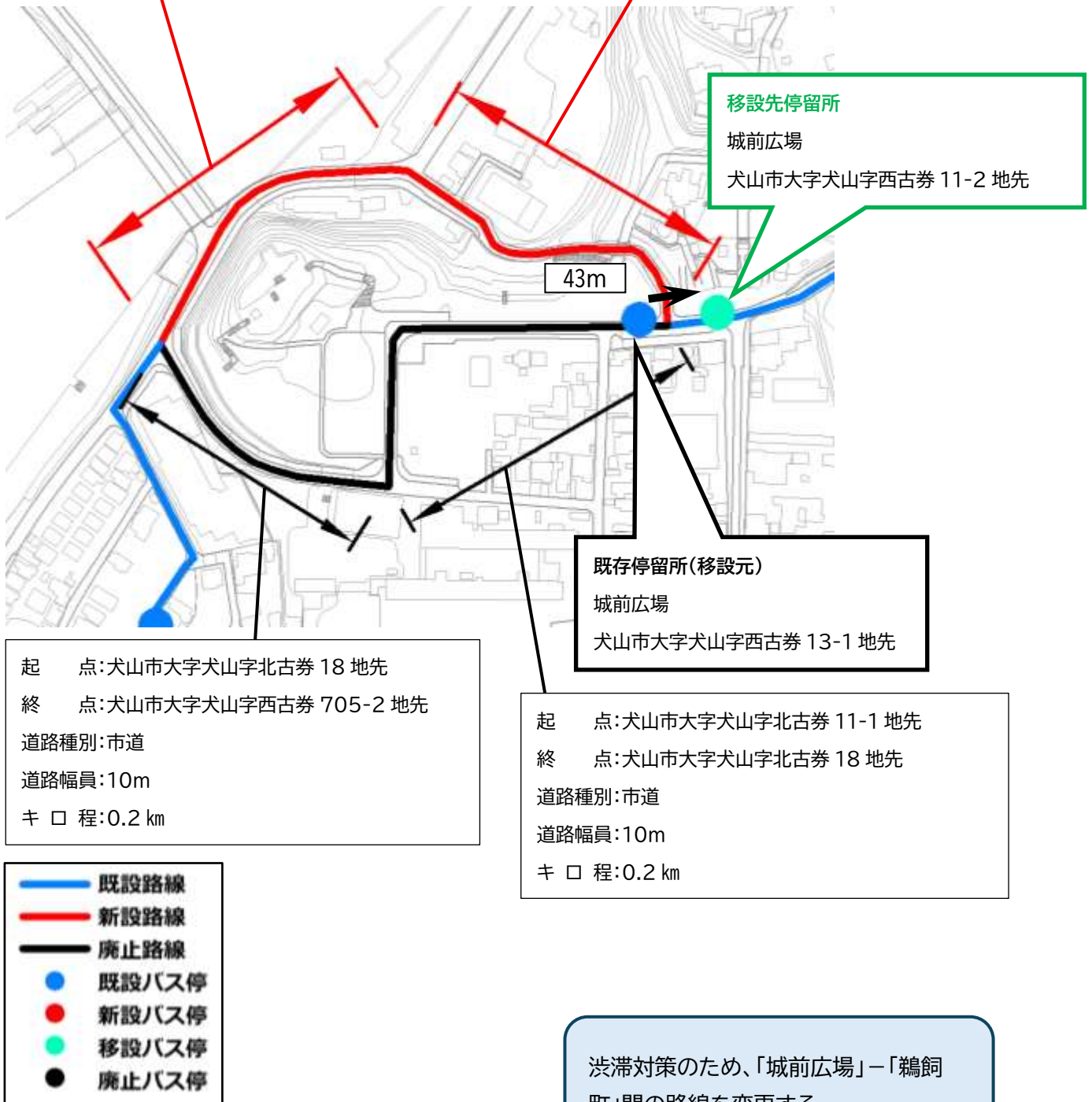
[illegible]



①

起 点:犬山市大字犬山字北古券 41-17 地先  
終 点:犬山市大字犬山字西古券 705-2 地先  
道路種別:市道  
道路幅員:12m  
キ 口 程:0.2 km

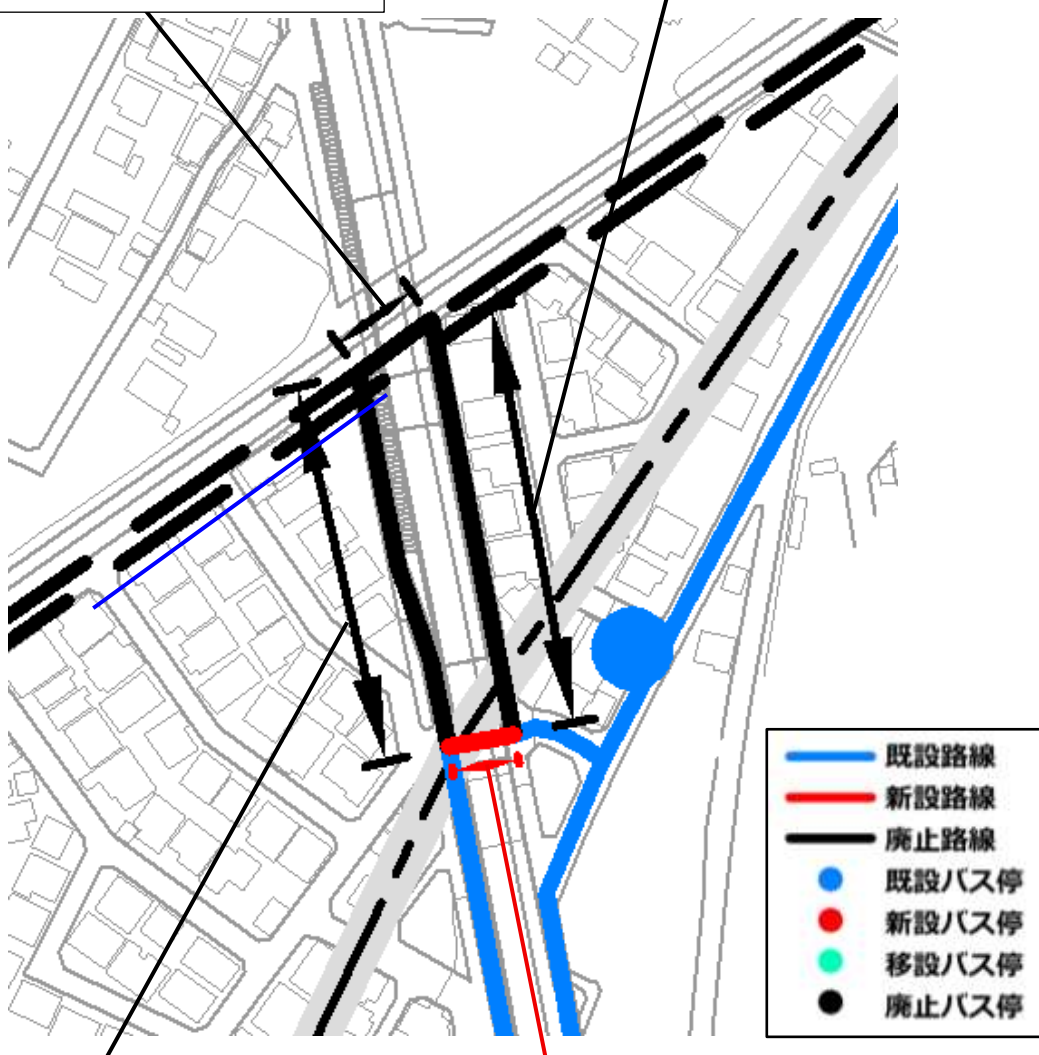
起 点:犬山市大字犬山字北古券 11-1 地先  
終 点:犬山市大字犬山字北古券 41-17 地先  
道路種別:市道  
道路幅員:10m  
キ 口 程:0.2 km



②

起 点:犬山市大字上野字神ノ木 136-6 地先  
終 点:犬山市大字上野字小巾 35-6 地先  
道路種別:市道  
道路幅員:4m  
キ 口 程:0.02 km

起 点:犬山市大字上野字小巾 35-6 地先  
終 点:犬山市大字上野字小巾 22-4 地先  
道路種別:市道  
道路幅員:4m  
キ 口 程:0.1 km



起 点:犬山市大字上野字小巾 7-50 地先  
終 点:犬山市大字上野字神ノ木 136-6 地先  
道路種別:市道  
道路幅員:4m  
キ 口 程:0.1 km

起 点:犬山市大字上野字小巾 7-50 地先  
終 点:犬山市大字上野字小巾 22-4 地先  
道路種別:市道  
道路幅員:9.5m  
キ 口 程:0.02 km

路線短縮のため、「上野こせんきょう東」  
付近の運行ルートの変更

③

起 点:犬山市大字橋爪字地藏下 55-11 地先  
終 点:犬山市大字橋爪字石畑 35-26 地先  
道路種別:市道  
道路幅員:3m  
キ 〇 程:0.05 km

安全上の観点で「白帝団地北」付近の運行ルートを変更する。


起 点:犬山市大字橋爪字石畑 35-26 地先  
終 点:犬山市大字橋爪字石畑 3-14 地先  
道路種別:市道  
道路幅員:5m  
キ 〇 程:0.04 km

起 点:犬山市大字橋爪字石畑 3-14 地先  
終 点:犬山市大字橋爪字下地藏下 9-1 地先  
道路種別:市道  
道路幅員:7m  
キ 〇 程:0.2 km

起 点:犬山市大字橋爪字下地藏下 9-1 地先  
終 点:犬山市大字橋爪字下地藏下 30-1 地先  
道路種別:市道  
道路幅員:3m  
キ 〇 程:0.2 km

起 点:犬山市大字橋爪字下地藏下 30-1 地先  
終 点:犬山市大字橋爪字下地藏下 54-8 地先  
道路種別:市道  
道路幅員:5m  
キ 〇 程:0.06 km

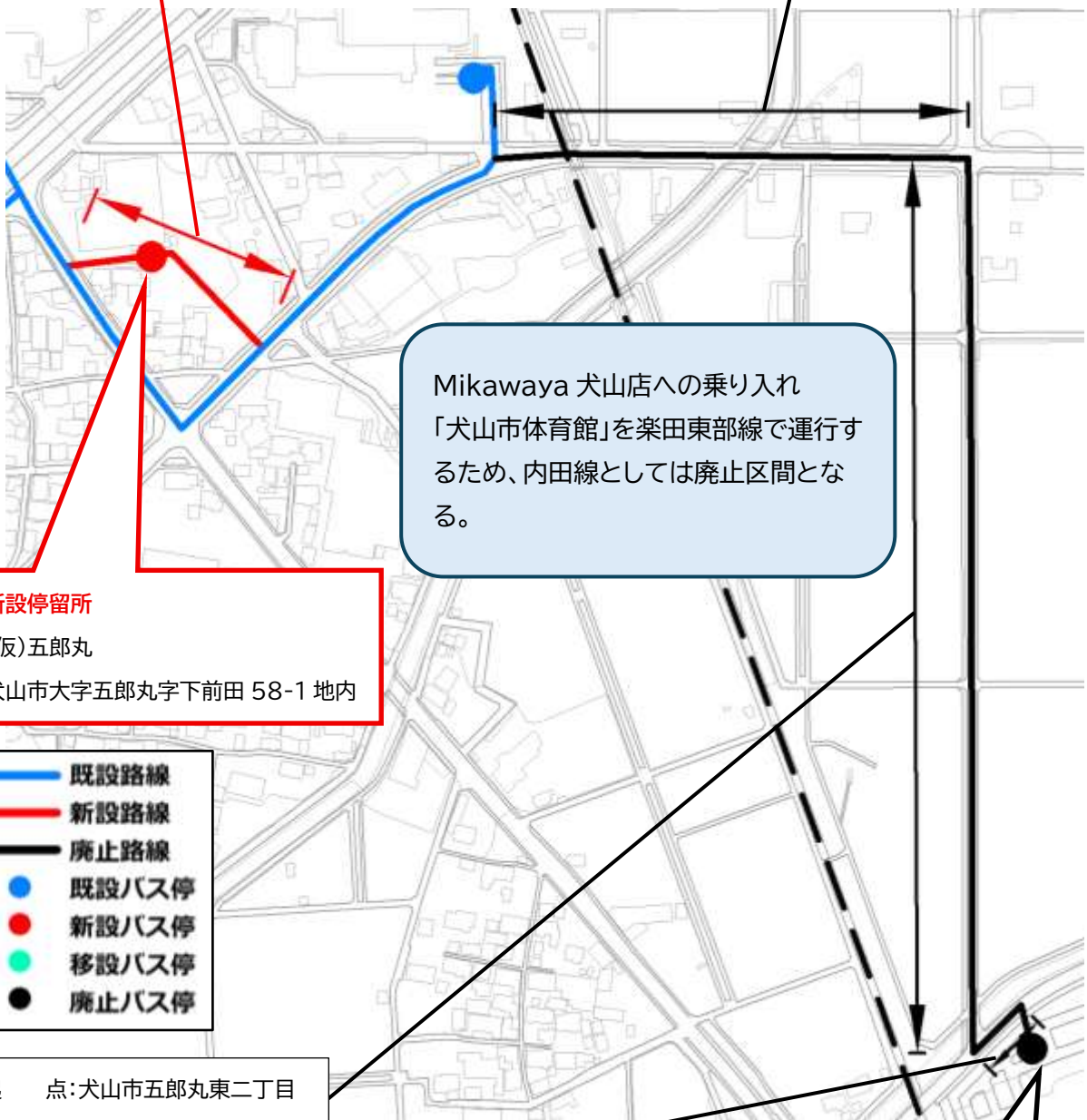
起 点:犬山市大字橋爪字下地藏下 54-8 地先  
終 点:犬山市大字橋爪字下地藏下 11-1 地先  
道路種別:市道  
道路幅員:5m  
キ 〇 程:0.2 km



④

起 点:犬山市大字五郎丸字下前田 7 地先  
終 点:犬山市大字五郎丸字下前田 31 地先  
道路種別:敷地内  
道路幅員:—  
キ □ 程:0.15 km

起 点:犬山市大字五郎丸字隅田 12-2 地先  
終 点:犬山市五郎丸東二丁目 28-2 地先  
道路種別:県道  
道路幅員:16m  
キ □ 程:0.3 km



**新設停留所**  
(仮)五郎丸  
犬山市大字五郎丸字下前田 58-1 地内

— 既設路線  
— 新設路線  
— 廃止路線  
● 既設バス停  
● 新設バス停  
● 移設バス停  
● 廃止バス停

起 点:犬山市五郎丸東二丁目  
28-2 地先  
終 点:犬山市羽黒惣境  
31-1 地先  
道路種別:市道  
道路幅員:9m  
キ □ 程:0.6 km

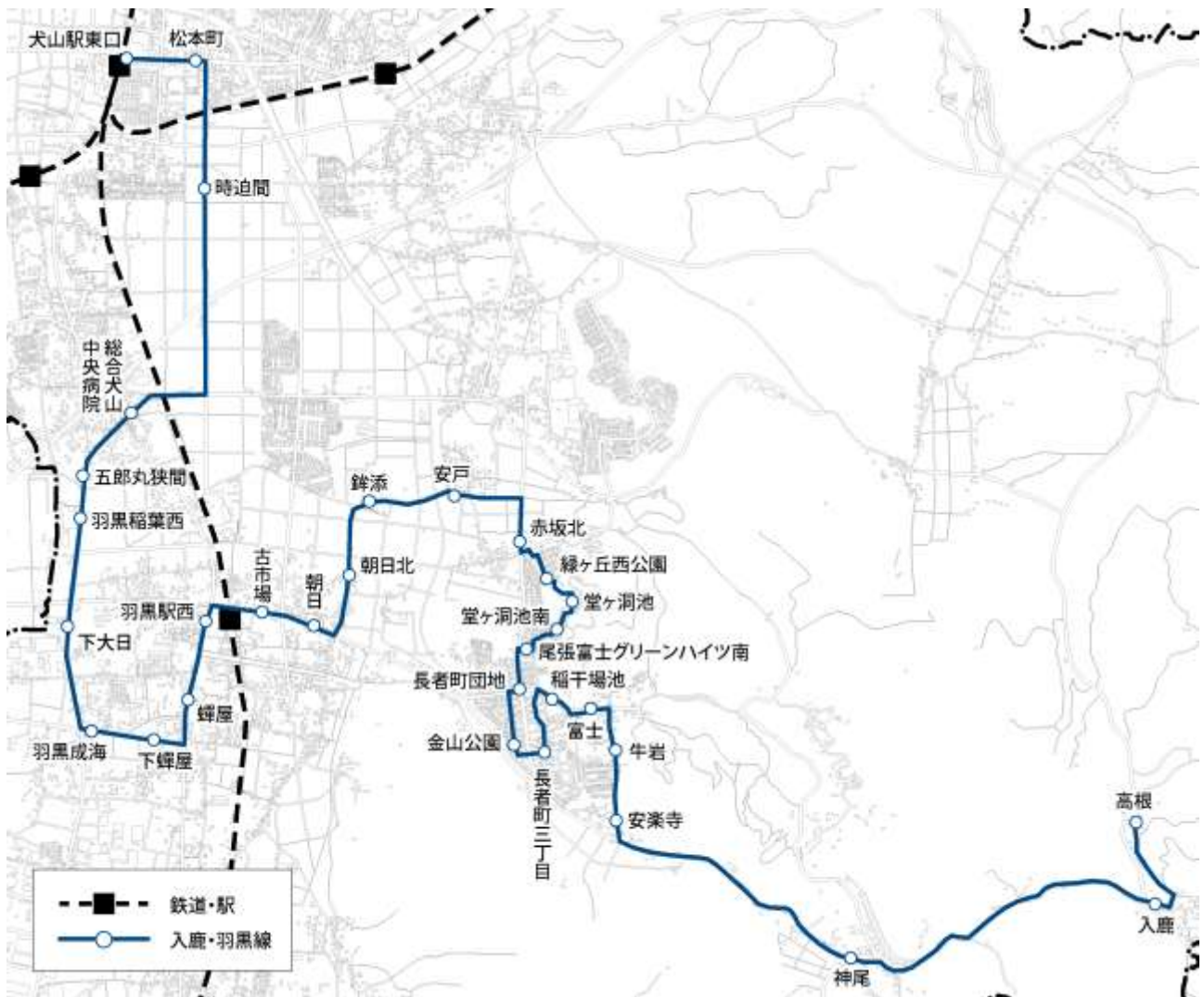
起 点:犬山市羽黒惣境 31-1 地先  
終 点:犬山市大字羽黒字竹ノ腰 49-2 地先  
道路種別:市道  
道路幅員:11m  
キ □ 程:0.04 km

**廃止停留所**  
犬山市体育館  
犬山市大字羽黒字竹ノ腰  
17-2 地先



## 8.入鹿・羽黒線

【現行】

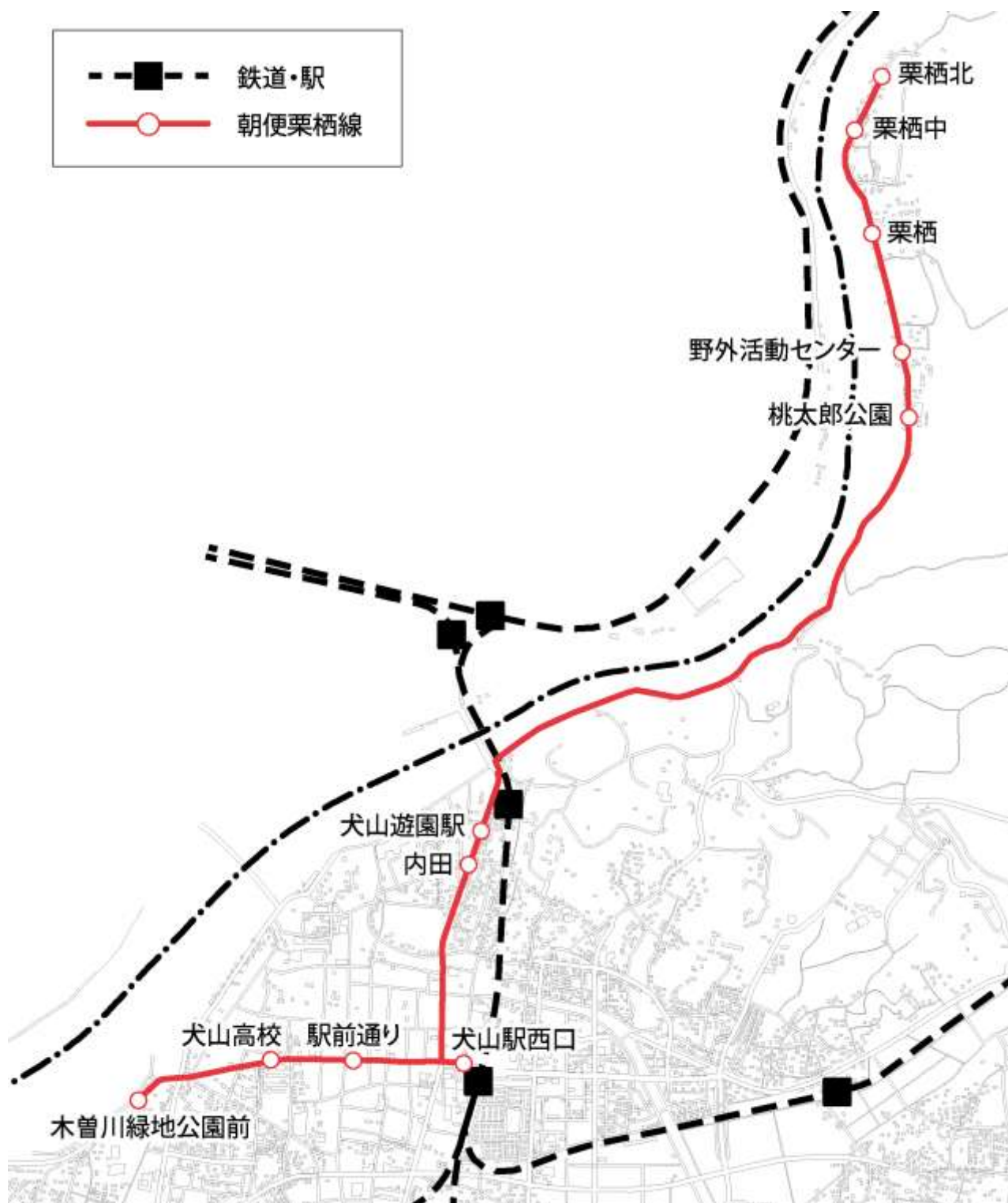


路線の新設・廃止なし

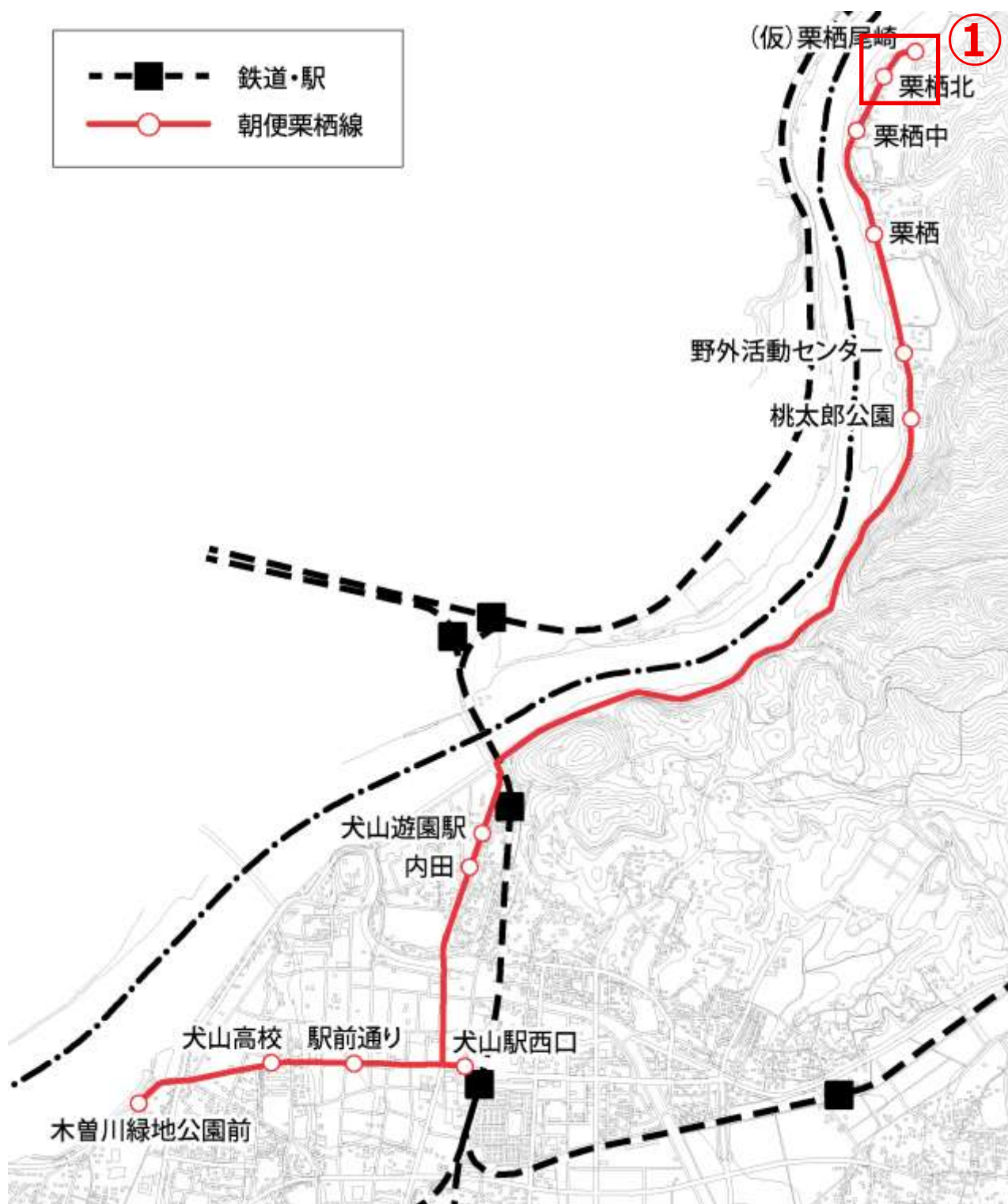
余白ページ

## 9.朝便 栗栖線

【現行】



【再編後】


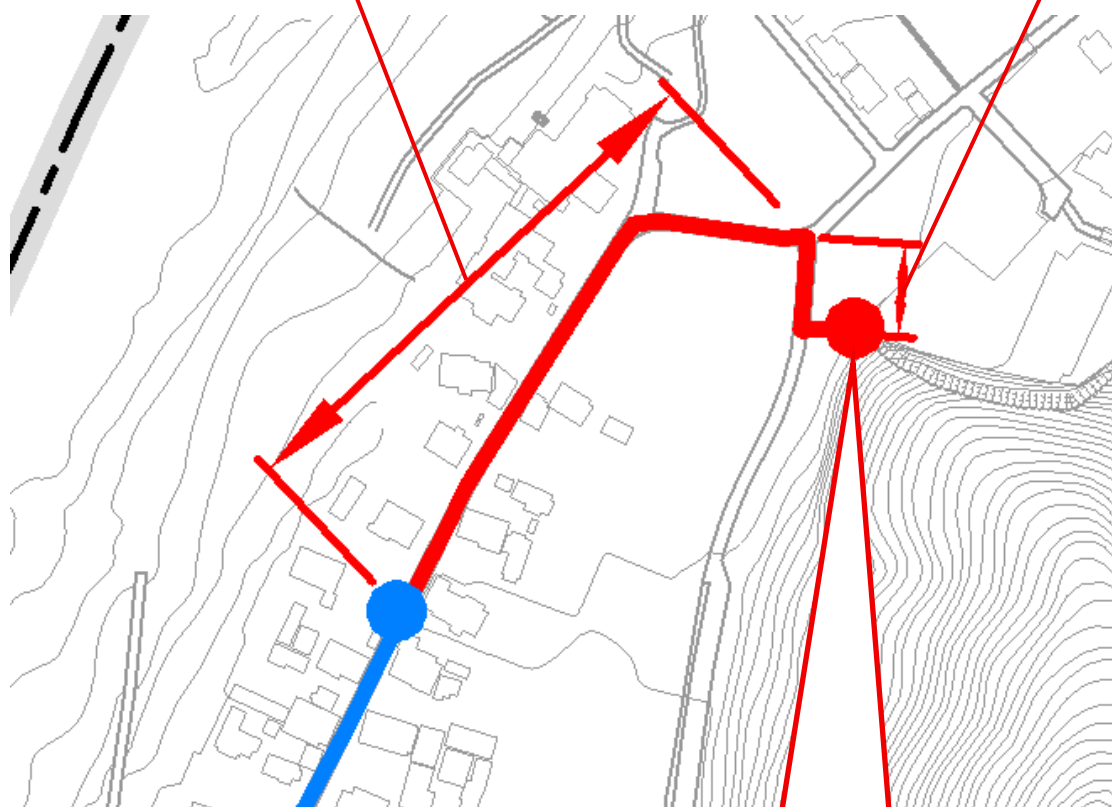




①

起 点:犬山市大字栗栖字尾崎 728 地先  
終 点:犬山市大字栗栖字尾崎 758-1 地先  
道路種別:市道  
道路幅員:10m  
キ 口 程:0.2 km

起 点:犬山市大字栗栖字尾崎 758-1 地先  
終 点:犬山市大字栗栖字尾崎 750-1 地先  
道路種別:市道  
道路幅員:10m  
キ 口 程:0.01 km



#### 新設停留所

(仮)栗栖尾崎

犬山市大字栗栖字尾崎 750-4 地先

栗栖・富岡線の延伸に合わせて、朝便栗栖線としても新設区間とする。

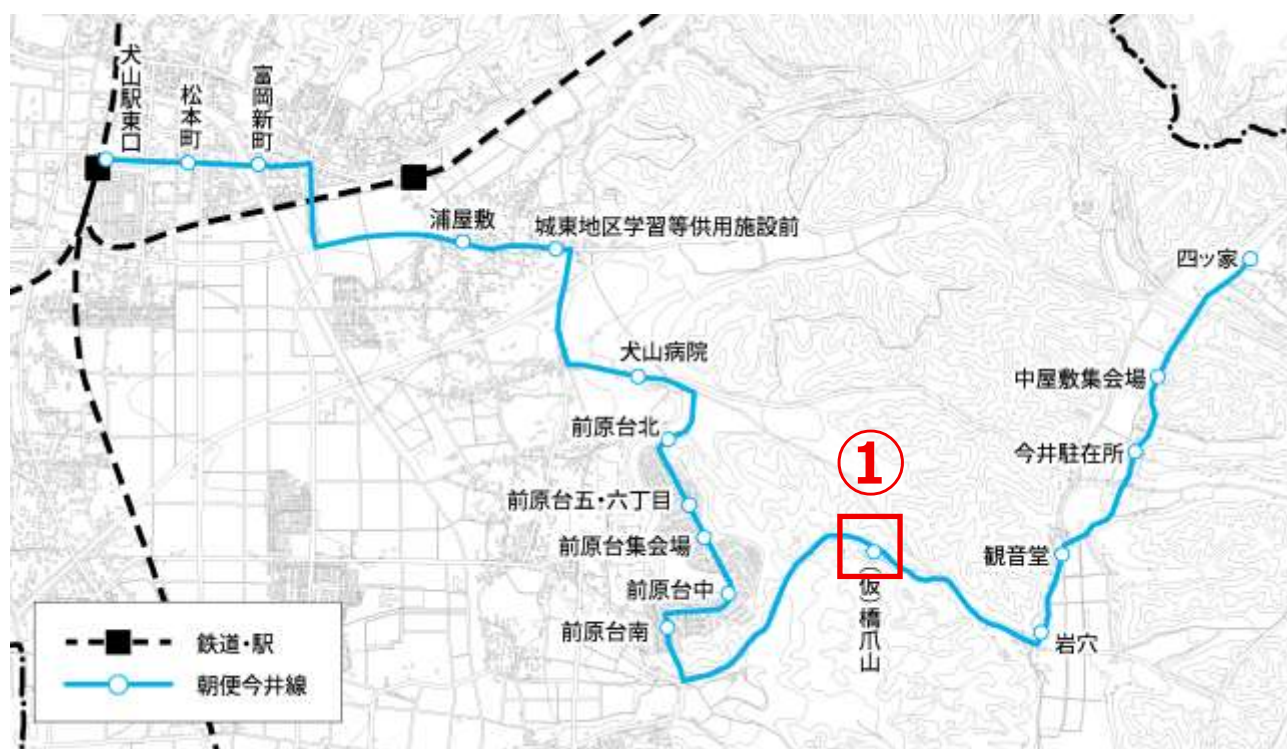
余白ページ

## 10.朝便 今井線

【現行】



【再編後】





①

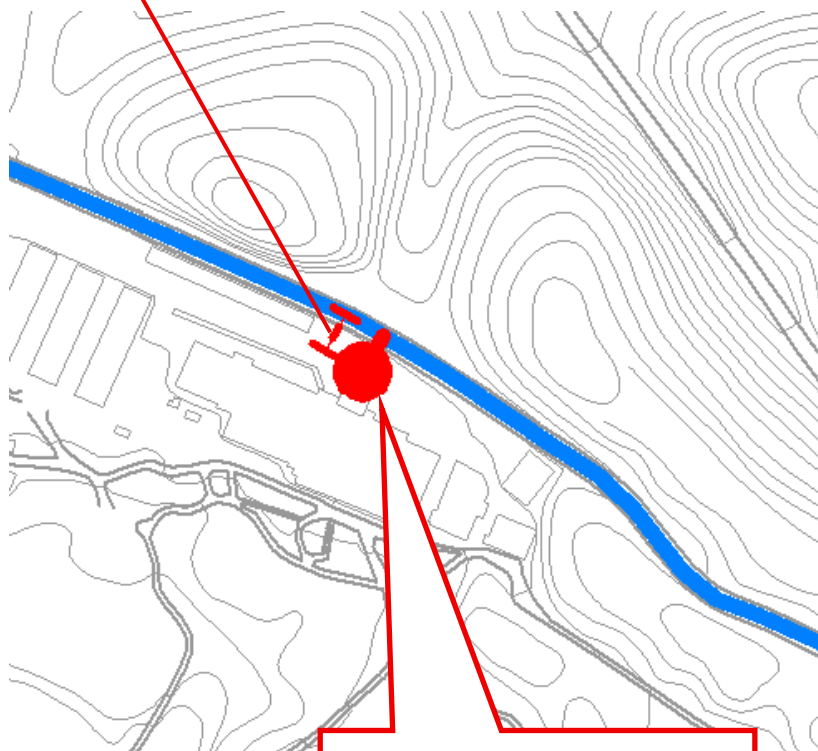
起 点: 犬山市大字前原字橋爪山 1-4 地先

終 点: 犬山市大字前原字橋爪山 1-4 地先

道路種別: 敷地内

道路幅員: -

キ 口 程: 0.01 km



新設停留所

(仮) 橋爪山

犬山市大字前原字橋爪山 1-4 地内

	既設路線
	新設路線
	廃止路線
	既設バス停
	新設バス停
	移設バス停
	廃止バス停

今井・前原線でのバス停新設に合わせて、朝便今井線としても新設バス停とする。