

五 条 川 右 岸 流 域 関 連 犬 山 市 公 共 下 水 道 事 業  
変 更 事 業 計 画 申 出 図 書  
令 和 7 年 度

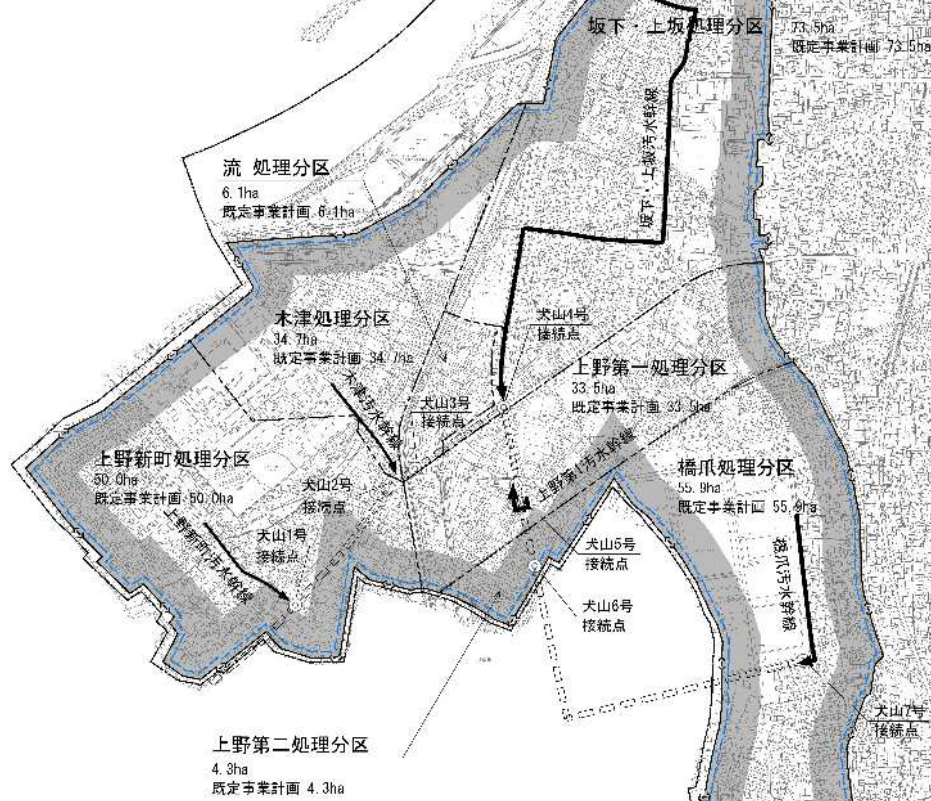
作 成 図 書 目 録	縮 尺	部 数	申請もしくは 変更協議年度	備考
1. 下水道計画一般図				
1-1. 下水道計画一般図（汚水）	1/15,000	各1葉	平成14年度（新規）	
			平成16年度（変更）	
			平成18年度（変更）	
			平成23年度（変更）	
			平成27年度（変更）	
			平成29年度（変更）	
			令和 3年度（変更）	
			令和 6年度（変更）	
令和 7年度（変更）				
1-2. 下水道計画一般図（雨水）	1/15,000	各1葉	平成27年度（新規）	
			平成29年度（変更）	
			令和 3年度（変更）	
			令和 6年度（変更）	
			令和 7年度（変更）	
2. 主要な管渠の平面図				
2-1. 主要な管渠の平面図（汚水） （区画割施設平面図）	1/2,500	1葉	平成14年度（新規）	変更なしのため省略
		1葉	平成16年度（新規）	
		1葉	平成18年度（新規）	
		2葉	平成23年度（新規）	
		1葉	平成29年度（新規）	
		1葉	令和 3年度（新規）	
2-2. 主要な管渠の平面図（雨水） （区画割施設平面図）		2葉	平成27年度（新規）	変更なしのため省略
		1葉	令和 6年度（新規）	
3. 主要な管渠の縦断図				
3-1. 主要な管渠の縦断図（汚水）	縦＝1:100 横＝1：2500	1葉	平成14年度（新規）	変更なしのため省略
		2葉	平成16年度（新規）	
		3葉	平成18年度（新規）	
		5葉	平成23年度（新規）	
		2葉	平成27年度（新規）	
		2葉	平成29年度（新規）	
		2葉	令和 3年度（新規）	
3-2. 主要な管渠の縦断図（雨水）	縦＝1:100 横＝1：2500	1葉	平成27年度（新規）	変更なしのため省略
		1葉	令和 6年度（新規）	
4. 貯留施設の平面図				
4-1. 橋中1号貯留槽	1/1,000	1葉	平成27年度（新規）	変更なしのため省略
4-2. 橋中2号貯留槽				
4-3. 五郎丸第二調整池	1/500	1葉	令和 6年度（新規）	変更なしのため省略



犬山市公共下水道計画一般図（污水）  
S = 1/10000




全体計画区域 258.0 ha  
今回事業計画区域 258.0 ha



凡 例	
	行政区境界
	下水道計画区域
	市街化区域界
	流域下水道幹線
	流域接続点

凡 例	
	処理分区分界（既計画）
	処理区域（既計画）
	幹線管渠（既計画）



五条川右岸処理区	
工 事 名	犬山市公共下水道事業計画（五条川右岸処理区）
路 線 名	
第二箇所名	
図面の種類	下水道計画一般図（污水）
縮 尺	S = 1 : 10000
図 面 番 号	全 2 葉の内 1 号

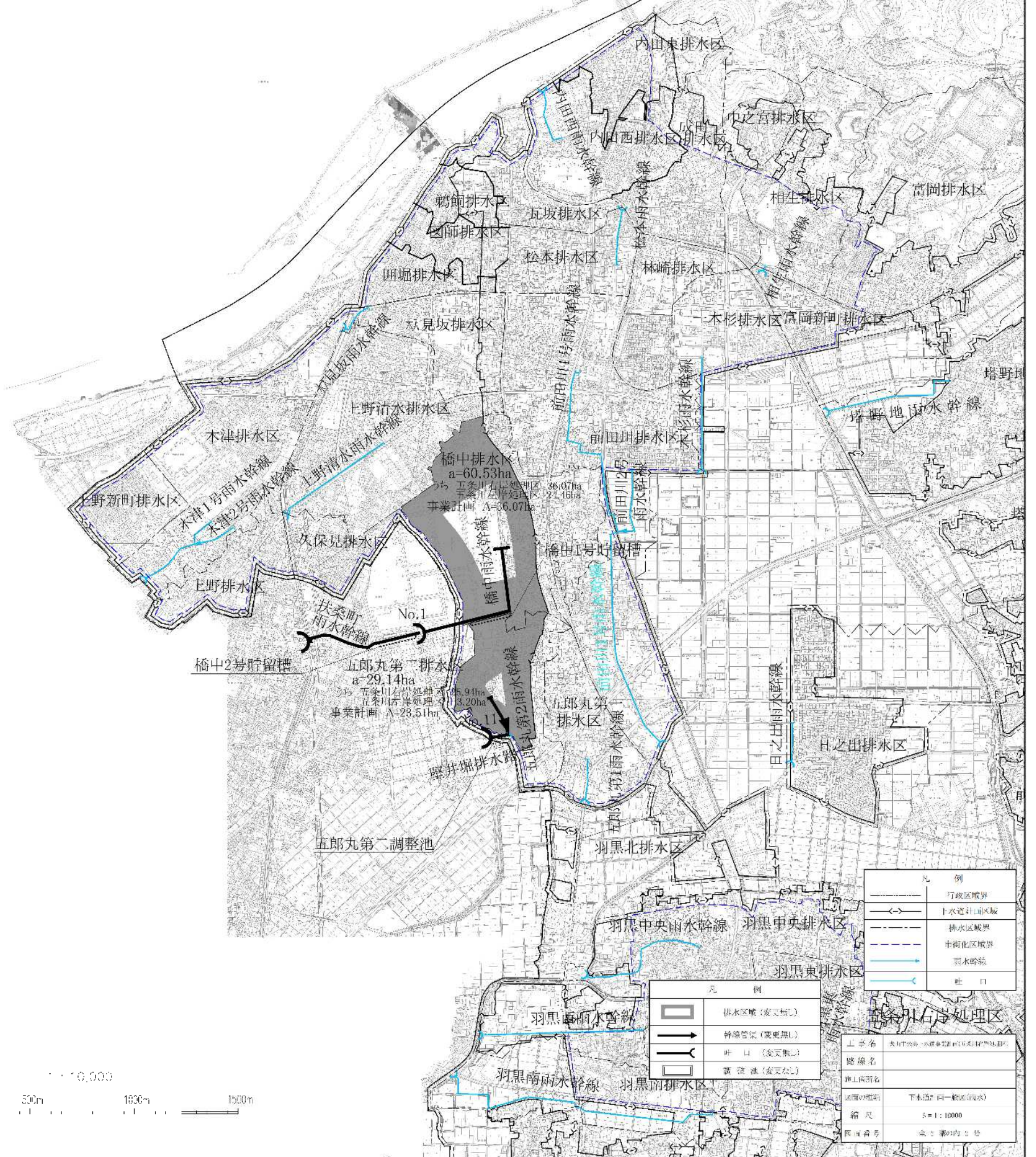


# 犬山都市計画一般図

## 犬山市公共下水道基本計画

### 下水道計画一般図(雨水) S = 1 : 10000

全体計画区域 A=258ha  
既定事業計画区域 A=59.58ha  
(五条川右岸処理区)



凡	例
—	行政区域界
—	下水道計画区域
—	排水区域界
—	市街化区域界
—	雨水幹線
—	排水口

凡	例
—	排水区域(変更無し)
—	幹線管渠(変更無し)
—	排水口(変更無し)
—	調整池(変更無し)

上 部 名	犬山市公共下水道基本計画(雨水) 計画区域図
図 面 名	下水道計画一般図(雨水)
縮 尺	S = 1 : 10000
図 面 番 号	全 2 葉 の 内 1 葉