

【協議】 地元要望に伴う路線等の変更について（内田線）

内田線路線変更

【変更理由】

- ・内田線の「鶉飼町」・「井堀町北」バス停2箇所について、現在の堤防沿いの道路から尾張広域緑道側へ移設してほしい旨の要望書が、地元より提出されました。（令和3年12月28日受付）
- ・「井堀町北」バス停については、愛知県バス停留所安全性確保合同検討会にて、安全性確保が必要なバス停（Bランク）に位置付けられています。安全性の観点で対応が必要な箇所であるため、今回路線の変更をします。

【概要】

- ・停留所：移設有り（新設、廃止無し）
- ・運行回数：変更無し
- ・運行時刻：変更無し
- ・車両：変更無し
- ・料金：変更無し
- ・運行車両：日野自動車製NV3500（全長5.5m、全幅2.0m、全高2.5m、総重量3.1t）

【変更内容】

- ・路線：新設0.8Km 廃止0.7Km

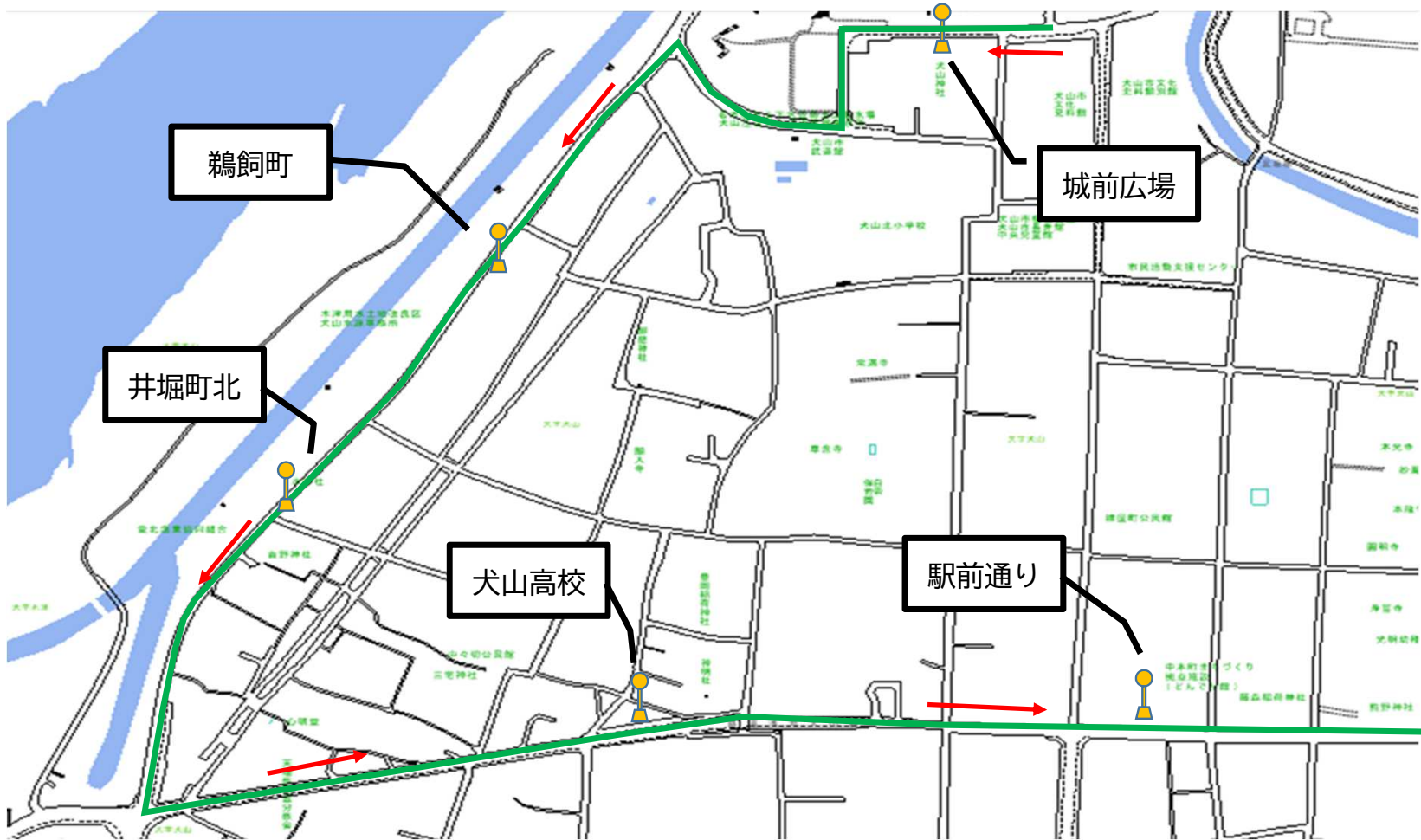
【変更予定日】

- ・令和4年10月3日（月）から（予定）

内田線路線変更

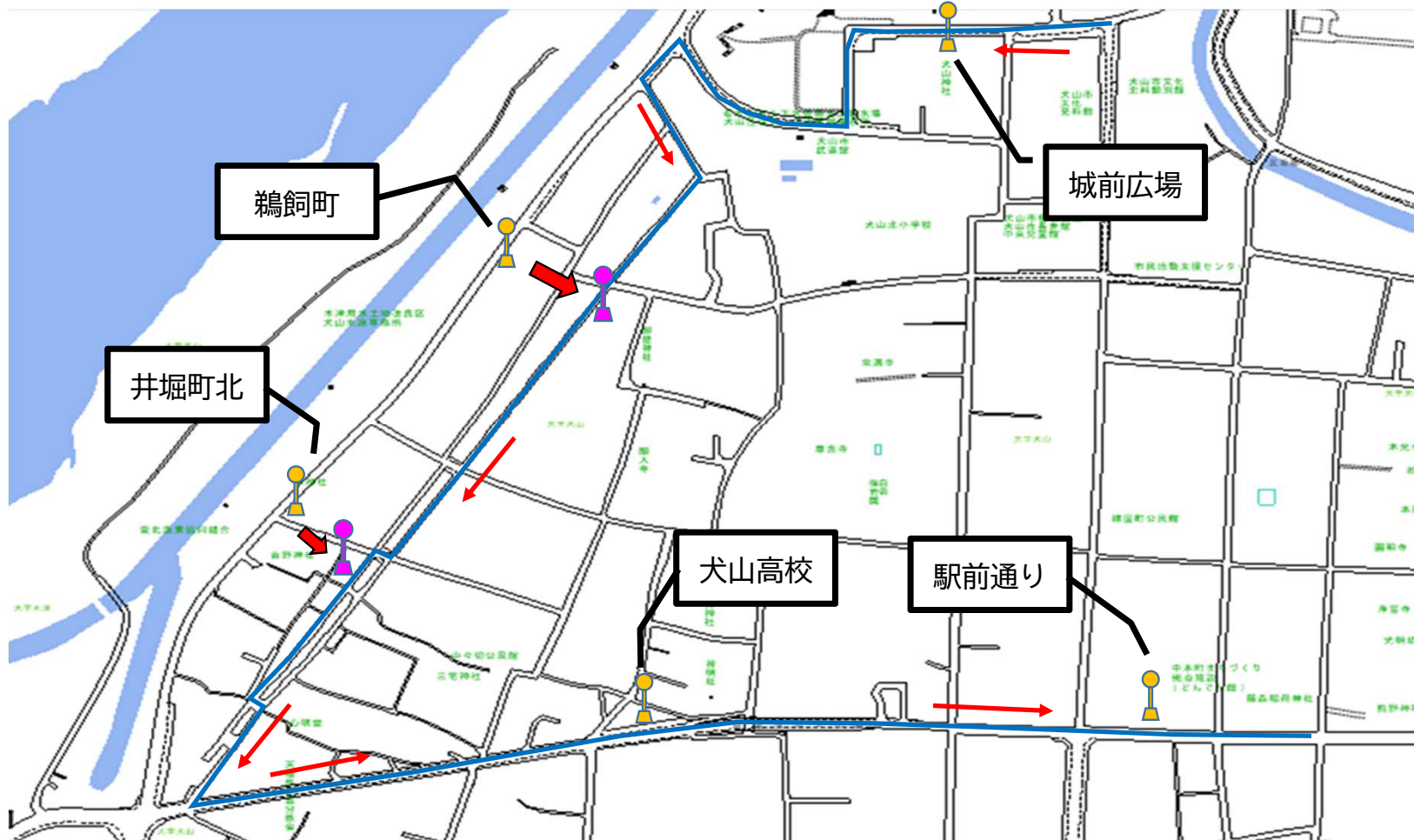

【現在の路線】

— 現行路線 既設バス停

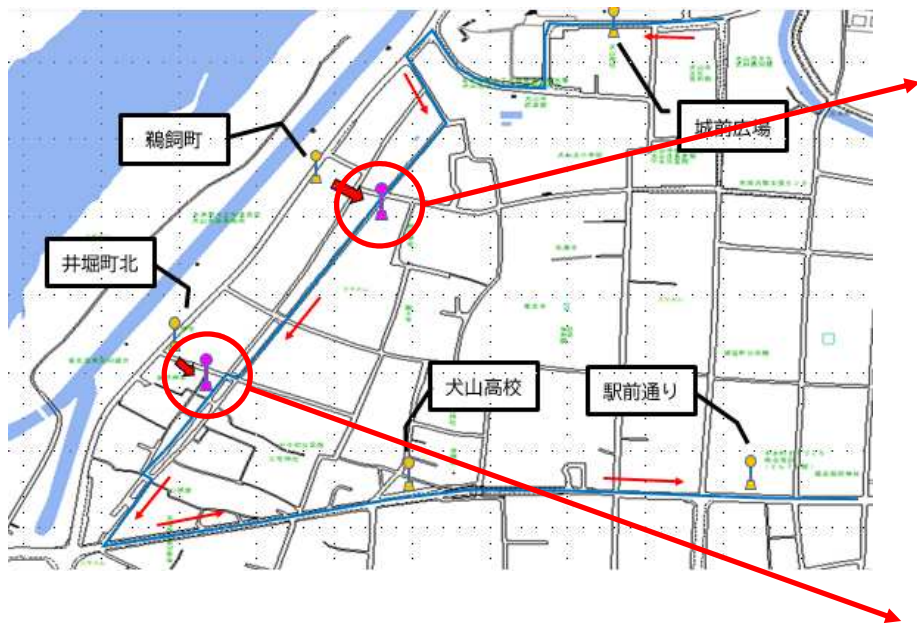


内田線路線変更


【変更路線】




【バス停の移設先（案）】



鶺鴒町



現在 

犬山市大字犬山字西古券698番地16先

移設先 


犬山市大字犬山字西古券675番地1先

井堀町北



現在 



犬山市大字犬山字西古券575番地4先

移設先 

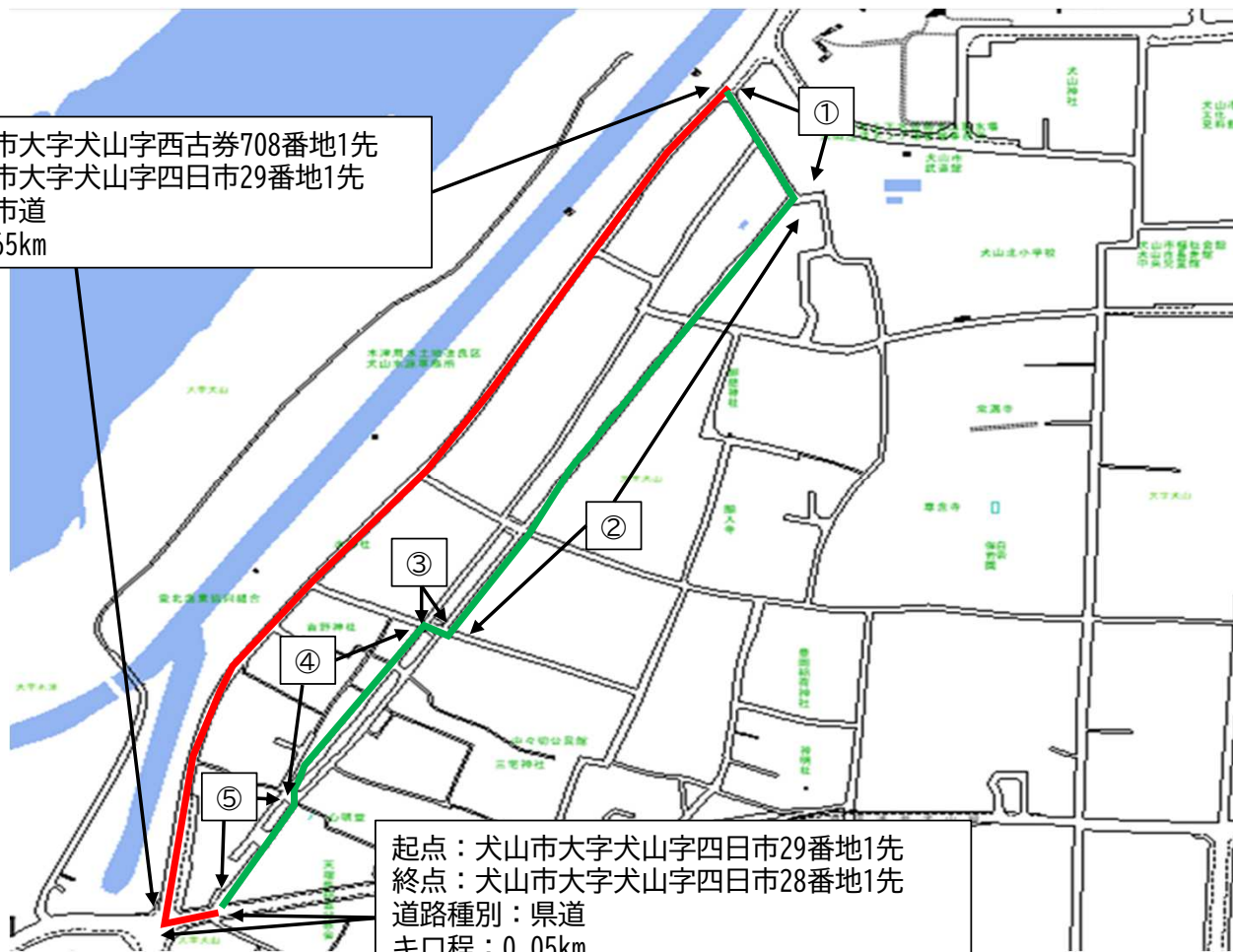
犬山市大字犬山字西古券527番地1先

内田線路線変更

【新設・廃止路線】

	新設区間 0.8 km		廃止区間 0.7 km
---	-----------------------	---	-----------------------

起点：犬山市大字犬山字西古券708番地1先
 終点：犬山市大字犬山字四日市29番地1先
 道路種別：市道
 キ口程：0.65km



①
 起点：犬山市大字犬山字西古券708番地1先
 終点：犬山市大字犬山字西古券710番地5先
 道路種別：広域緑道
 キ口程：0.1km

②
 起点：犬山市大字犬山字西古券710番地5先
 終点：犬山市大字犬山字西古券529番地4先
 道路種別：広域緑道
 キ口程：0.4km

③
 起点：犬山市大字犬山字西古券529番地4先
 終点：犬山市大字犬山字西古券527番地1先
 道路種別：広域緑道
 キ口程：0.05km

④
 起点：犬山市大字犬山字西古券527番地1先
 終点：犬山市大字犬山字四日市39番地1先
 道路種別：市道
 キ口程：0.15km

起点：犬山市大字犬山字四日市29番地1先
 終点：犬山市大字犬山字四日市28番地1先
 道路種別：県道
 キ口程：0.05km

⑤
 起点：犬山市大字犬山字四日市39番地1先
 終点：犬山市大字犬山字四日市28番地1先
 道路種別：広域緑道
 キ口程：0.1km

内田線路線変更

【事前確認事項】

- ・公安委員会

一部、児童の通学路にもなっているため、登下校の時間帯については、特に安全運転に努めてください。

- ・道路管理者（犬山市土木管理課）

特に意見はありません。安全運転に努めてください。

- ・地権者（名古屋市上下水道局）

運行ルートの変更につきまして、特に意見ありません。安全運行に努めてください。

なお、尾張広域緑道には、当局が維持管理をする水道施設があります。緊急工事等の際は、迂回対応をお願いすることがありますので、ご理解ご協力をお願いします。