






# 南海トラフ地震 ハザードマップ

このマップは南海トラフ地震が発生した場合の「震度」と「液状化の危険度」の分布を示しています。

※予想される、震度及び液状化が必ず起こるとは限りません。  
また、予想区域以外においても災害が発生する場合があります。

## 震度

### 震度

	7
	6強
	6弱
	5強
	5弱

