

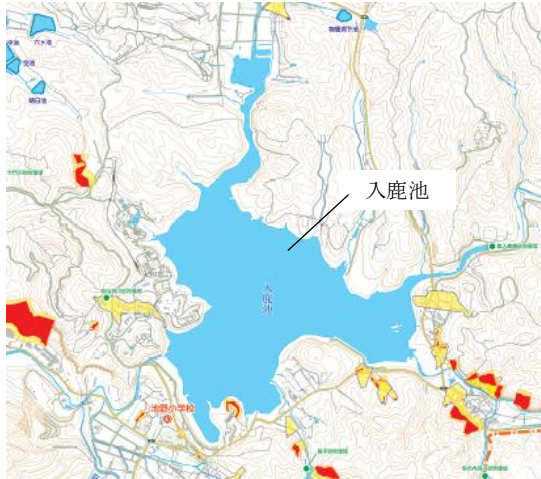
《お詫びと訂正》

令和元年5月15日号の広報と同時に全戸配布した防災ハンドブック内の「外水ハザードマップ（河川による被害）」及び「土砂災害ハザードマップ」に記載されている『防災重点ため池』と『ため池の名称』に、一部誤りがありましたので、下記のとおり訂正してお詫び申し上げます。（市ホームページに掲載しているものは修正済みです。）

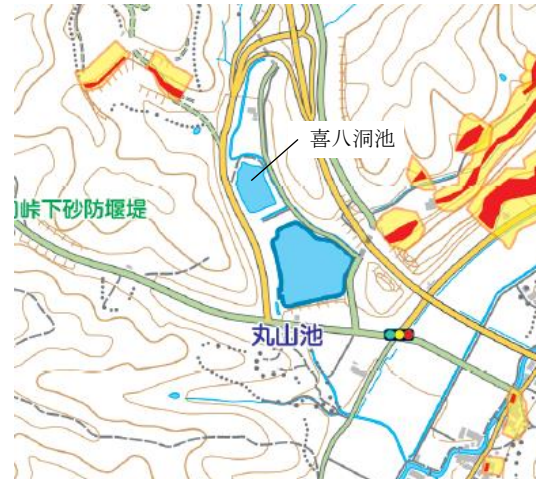
■『防災重点ため池』

○表示漏れのため池（正しくは防災重点ため池）

・入鹿池（字篠平）



・喜八洞池（大字今井字喜八洞）



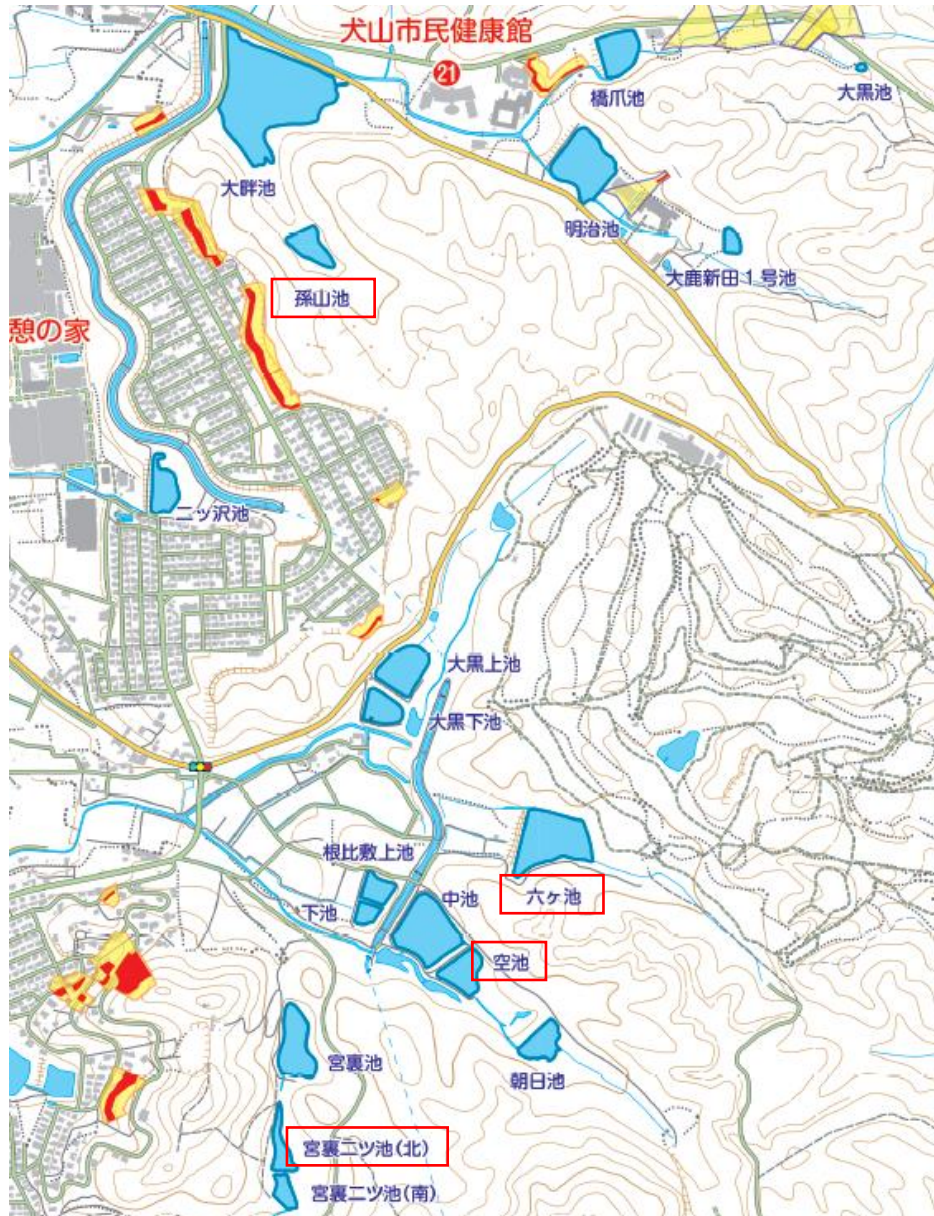
○誤って表示したため池（防災重点ため池ではないため池）

・田ノ洞池（大字善師野字奥田洞）

・奥下屋上池（大字善師野字奥下屋）



- ・孫山池 (大字前原字橋爪山)
- ・六ヶ池 (大字前原字石拾イ)
- ・空池 (大字羽黒字根比敷)
- ・宮裏二ツ池 (北) (字宮裏)



- ・落洞上池 (大字今井字成沢)



■『ため池の名称』

誤) 新井池 → 正) 荒井池 (字打越)

誤) 上峠池 → 正) 上峠ノ池 (大字善師野字上峠)

※訂正後のマップは、市ホームページに掲載してあります。ご不明の際は、防災交通課までお問い合わせください。