

## 令和7年度 東之宮古墳保存・管理・活用状況（報告）

### 1. 東之宮古墳管理（P2）

- ・古墳周辺、進入路の清掃（毎月）
- ・古墳周辺、進入路の草刈り（7月、11月、2月、3月）
- ・古墳墳丘草刈り（2月）
- ・枯木2本の伐採と1本の剪定

### 2. 東之宮古墳の利用状況

パンフレット配布状況	令和7年4月～令和8年3月	約921部
	現地配布枚数	約495部

### 3. 東之宮古墳普及啓発事業（P4）

実施内容	東之宮古墳ワークショップ「東之宮古墳ジオラマ作成」
	①日時 令和8年2月21日(土)10時～12時 ②内容 東之宮古墳の報告書図面を元に作成した型に粘土を盛り、成田山側入り口のチャートを張り付け、東之宮古墳のジオラマを作成した。 ③参加者 子供7名
実施内容	古墳修復事業「土あげ祭」
	①日時 令和8年3月20日(金祝)10時～12時 ②内容 東之宮古墳前方部の削れている箇所を、市民参加により修復した。この事業は今年度で終了となる。 ③参加者 31人

### 3. 東之宮古墳前方部補修工事（P5）

- ・土あげ祭にて修復している東之宮古墳前方部の一部の修復と見学者が古墳墳丘上に登る際の登り口の一部を成田山側登り口周辺に自然に落下し、道路に散在しているチャートの細片で埋め戻す工事を実施した。

## 東之宮古墳管理

### 東之宮古墳現況写真



古墳くびれ部



古墳墳頂

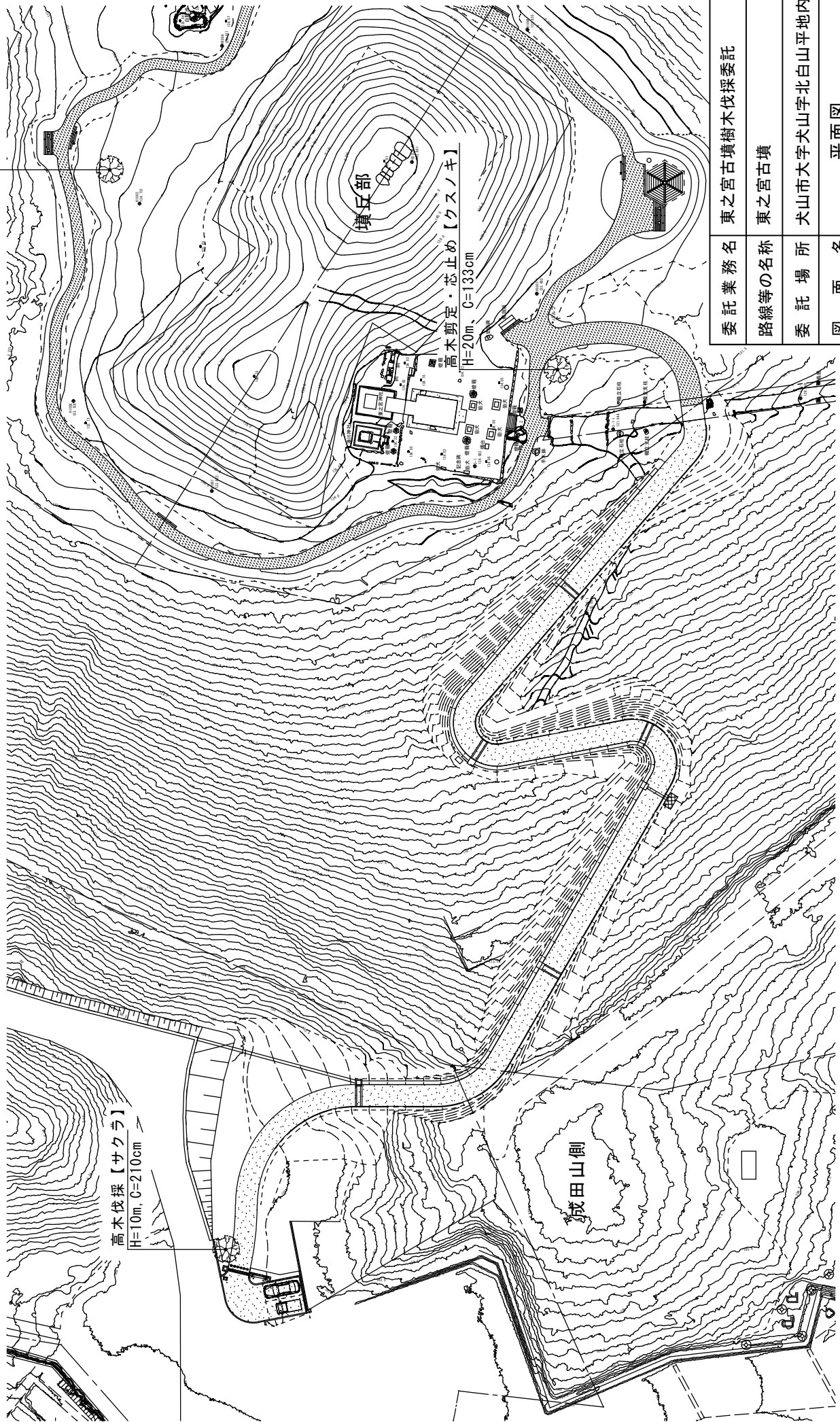


古墳南側



墳丘南側

平面図 S=1:500



枯木伐採【雑木】  
H=5m, C=36cm

委託業務名	東之宮古墳樹木伐採委託
路線等の名称	東之宮古墳
委託場所	犬山市大字犬山字北白山平地内
図面名	平面図
縮尺	1:500
図面番号	1

※図面は、A3をA4に縮小印刷

犬山市教育歴史まちづくり課

## 令和7年度 東之宮古墳普及啓発事業開催状況

### 1. 東之宮古墳ワークショップ

日 時：令和8年2月21日（土）10時～12時

参加者：子供7人

内 容：東之宮古墳のジオラマ作成



イベント開催風景

### 2. 古墳修復事業（土あげ祭）

日 時：令和8年3月20日（金祝）午前10時～12時

場 所：東之宮古墳（集合 東之宮古墳成田山側入口）

定 員：31人

内 容：劇を交えながら古代人になりきって土をあげ、古墳を修復した。  
今年度で終了。



開催風景

## 令和7年度 東之宮古墳前方部補修工事



古墳前方部修復状況（下から）



古墳前方部修復後（上から）

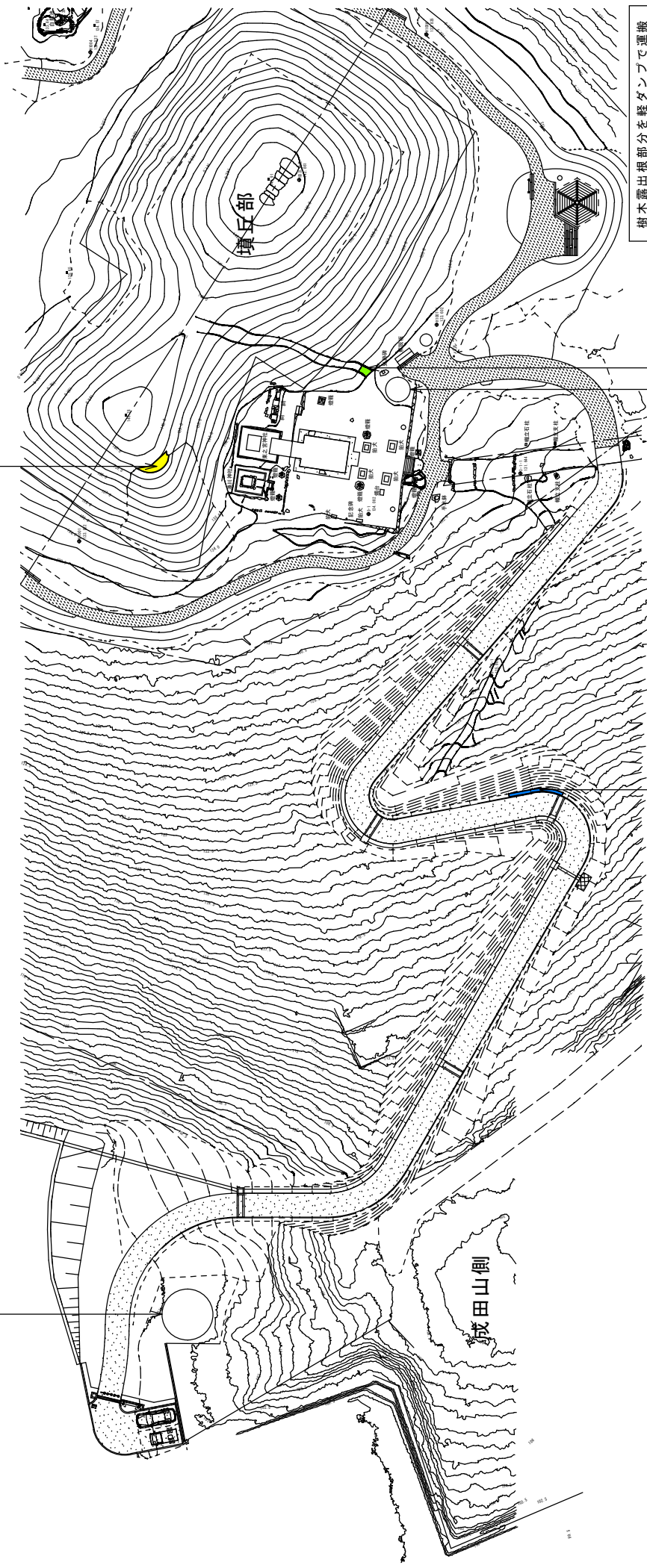


墳頂登り口チャート補填状況

平面図 S=1:500

史跡碑付近まで運搬された貯留土を  
法面盛土箇所（古墳前方部）まで人力で  
運搬し、人力で盛土をおこなう。

貯留土をハケの積り0.1m<sup>2</sup>で軽ダンブに  
積み込み、史跡碑付近まで運搬

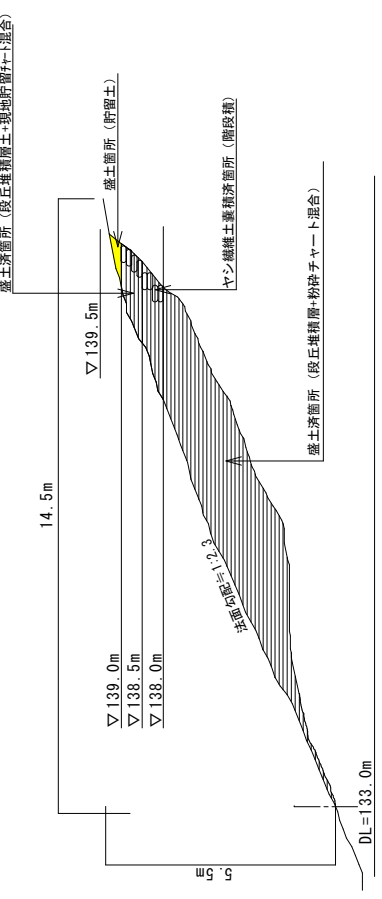


樹木露出根部分を軽ダンブで運搬  
した貯留土及び堆積土を使用して  
人力で覆う

軽ダンブ運搬箇所

堆積土を人力で集積し軽ダンブに  
積み込み史跡碑付近まで運搬する。

断面図



工 事 名	東之宮古墳前方部補修工事	
路線等の名称	東之宮古墳	
工 事 場 所	犬山市大字犬山字北白山平地内	
図 面 名	平面図・断面図	
縮 尺	1:500	図面番号 1

※図面は、A3をA4に縮小印刷

犬山市教育歴史まちづくり課

## 令和8年度 東之宮古墳保存・管理・活用事業計画

### 1. 東之宮古墳管理業務

- ・古墳周辺、進入路の清掃（毎月）
- ・古墳周辺、進入路の草刈り（年4回）
- ・古墳墳丘草刈り（年1回）
- ・枯木等の伐採、指定地南側高木の剪定

### 2. 東之宮古墳普及啓発事業

- ・時期、内容検討中

（検討中の案）

大人向け：東之宮古墳講演会（東之宮古墳の発掘調査について）

東之宮古墳たびを用いた東之宮古墳周辺の文化財を回る散策会

子供向け：学校授業での活用（ラーケーションの場としての活用や職員による解説等）

子供向けツアー（東之宮古墳たびを用い、ポイントを回ってスタンプを集める等）