

# バス停新設・移設の位置図



# 楽田東部線

## 古市場 ★危険なバス停



現在（上り・下り）  
犬山市大字羽黒字古市場127番地先

移設先（上り・下り）  
犬山市大字羽黒字古市場127番地先

## 倉曾団地 ★危険なバス停



現在（上り・下り）  
犬山市字倉曾洞1番地575先

移設先（上り・下り）  
犬山市字倉曾洞1番地591先

# 楽田西部線

## 蟬屋 ★危険なバス停




現在(上り) 犬山市大字羽黒新田宇八幡西11番地先  
 現在(下り) 犬山市大字羽黒新田宇中蟬屋14番地先  
 移設先(上り) 犬山市大字羽黒宇八幡西1番地先  
 移設先(下り) 犬山市大字羽黒新田宇上蟬屋12番地1先

## 楽田本町 ★危険なバス停



現在(上り) 犬山市字天神55番地2先  
 現在(下り) 犬山市字天神52番地10先  
 移設先(上り) 犬山市字天神114番地先  
 移設先(下り) 犬山市字天神52番地10先

## 勤労青少年ホーム ★路線変更に伴う移設



現在(上り・下り) 犬山市字上堅箄1番地1先  
 移設先(上り・下り) 犬山市字上堅箄1番地1先

## 西楽田団地南 ★地元要望に伴う移設







現在(上り・下り) 犬山市字東唐曾1番地90先  
 移設先(上り・下り) 犬山市字東唐曾1番地89先

# 善師野・塔野地線



## 浦屋敷 ★危険なバス停



- 現在・移設先（上り）  
- 犬山市大字塔野地字西中ノ切15-1番地先
- 現在・移設先（下り）  
- 犬山市大字塔野地字浦屋敷48番地先

## 善師野台 ★危険なバス停



- 現在（上り・下り） 
- 犬山市善師野台三丁目77番地先
- 移設先（上り・下り） 
- 犬山市善師野台四丁目47番地先



# 内田線 1 / 2

## 犬山遊園駅 ★危険なバス停



現在（上り・下り）  
犬山市大字犬山字寺下22番地先

移設先（上り・下り）  
犬山市大字犬山字寺下78番地5先

## 上野こせんきょう東 ★危険なバス停



現在（上り・下り）  
扶桑町大字高雄字北郷70番地先

移設先（上り・下り）  
扶桑町大字高雄字北郷72番地先

## 第一名犬ハイツ ★新設



設置先（上り・下り）  
犬山市大字五郎丸字堤北12番地9先

## 地産団地 ★新設



設置先（上り・下り）  
犬山市大字五郎丸字猿屋東55番地30先

# 内田線 2 / 2

白帝団地北 ★新設



路線  
新設バス停


設置先 (上り・下り) 

犬山市大字橋爪字下地藏下9番地9先

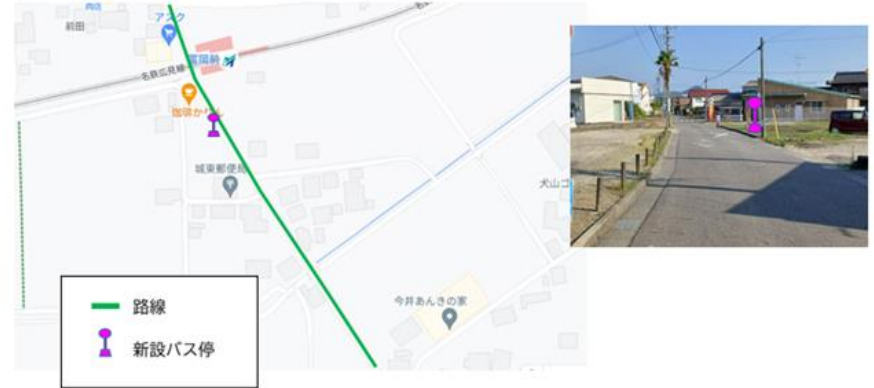
# 栗栖・富岡線 1 / 2


## 福祉活動センター ★新設



設置先 (上り・下り)   
犬山市大字犬山字勸行洞25番地先


## 富岡駅前 ★新設



設置先 (上り・下り)   
犬山市大字富岡字株池127番地7先


## 南中集会所 ★新設



設置先 (上り・下り)   
犬山市大字塔野地字南ノ切85番地先

## 塔野地公民館南 ★新設







設置先 (上り・下り)   
犬山市大字塔野地字西中ノ切26番地先



# 栗栖・富岡線 2 / 2

## 兼清 ★路線変更に伴う移設





- |                |   |                 |   |
|----------------|---|-----------------|---|
| 現在(上り)         |  | 現在(下り)          |  |
| 犬山市橋爪東4丁目79番地先 |   | 犬山市塔野地西1丁目37番地先 |   |
| 移設先(上り)        |  | 移設先(下り)         |  |
| 犬山市橋爪東2丁目91番地先 |   | 犬山市塔野地西1丁目21番地先 |   |

# 今井・前原線 1 / 2

## 前原老人憩の家西 ★危険なバス停





現在(上り・下り)   
 犬山市大字前原字東町4番地先

移設先(上り・下り)   
 犬山市大字前原字小脇町47番地先

## 前原台五・六丁目 ★危険なバス停





現在(上り・下り)   
 犬山市大字前原字天道新田81番地464先

移設先(上り・下り)   
 犬山市大字前原字天道新田81番地268先

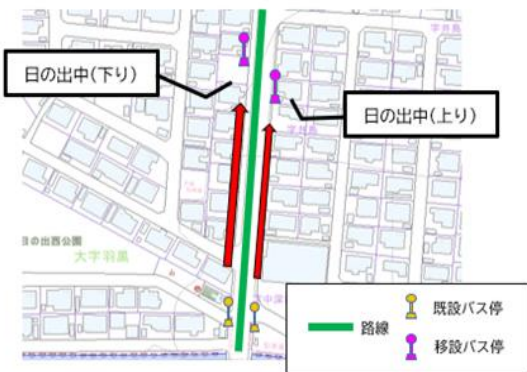
## 五郎丸北 ★危険なバス停







現在(下り)   
 犬山市大字五郎丸字下前田2番地12先

移設先(下り)   
 犬山市大字五郎丸字上前田59番地1先

## 日の出中 ★危険なバス停



現在(上り) 	犬山市大字羽黒字中深田24番地7先	現在(下り) 	犬山市大字羽黒字中深田24番地51先
移設先(上り) 	犬山市大字羽黒字井島1番地26先	移設先(下り) 	犬山市大字羽黒字小豆田1番地66先

# 今井・前原線 2 / 2

日の出東公園 ★危険なバス停



The map shows a green route line along a road. A yellow pin marks the current bus stop location, and a purple pin marks the proposed new location. A red arrow points from the current location to the new one. The area is labeled '日の出東公園' and '大字羽黒'. A legend indicates that green lines represent routes, yellow pins represent existing bus stops, and purple pins represent proposed bus stops. The photograph shows a narrow road with a bus stop sign and a purple pin marking the proposed location.

日の出東公園  
大字羽黒

日の出東公園

路線  
既設バス停  
移設バス停


現在（上り・下り）  
犬山市大字羽黒字向浦39番地28先


移設先（上り・下り）  
犬山市大字羽黒字向浦39番地27先

# 入鹿・羽黒線 1 / 2

## 羽黒成海 ★危険なバス停





現在（上り）   
 犬山市羽黒成海南9番地3先

移設先（上り）   
 犬山市羽黒成海南8番地先

## 下蟬屋 ★危険なバス停





現在（上り）   
 犬山市羽黒成海南9番地3先


移設先（上り）   
 犬山市羽黒成海南6番地先


## 蟬屋 ★危険なバス停



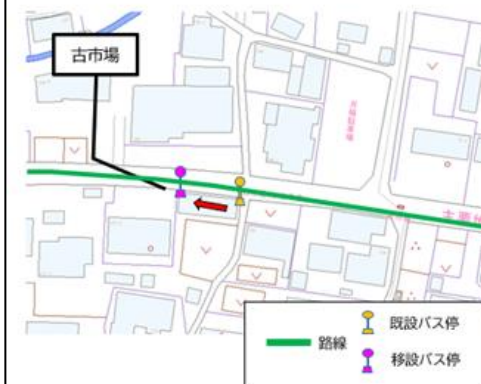
現在（上り）   
 犬山市大字羽黒新田字八幡西11番地先


現在（下り）   
 犬山市大字羽黒新田字中蟬屋14番地先


移設先（上り）   
 犬山市大字羽黒字八幡西1番地先

移設先（下り）   
 犬山市大字羽黒新田字上蟬屋12番地1先

## 古市場 ★危険なバス停



現在（上り・下り）   
 犬山市大字羽黒字古市場127番地先

移設先（上り・下り）   
 犬山市大字羽黒字古市場127番地先



# 入鹿・羽黒線 2 / 2

## 鉾添 ★危険なバス停



現在（上り・下り）  
 犬山市大字羽黒字半ノ木86番地1先

移設先（上り・下り）  
 犬山市羽黒鉾添一丁目4番地先

## 緑ヶ丘西公園 ★危険なバス停



現在（上り・下り）  
 犬山市大字羽黒字堂ヶ洞20番地11先

移設先（上り・下り）  
 犬山市大字羽黒字堂ヶ洞24番地11先

## 堂ヶ洞池南 ★危険なバス停



現在（上り・下り）  
 犬山市大字羽黒字堂ヶ洞12番地5先



移設先（上り・下り）  
 犬山市大字羽黒字堂ヶ洞18番地92先



# 上野線



## 上野新町 ★危険なバス停



- 現在（上り・下り） 
- 犬山市上野新町485番地先
- 移設先（上り・下り） 
- 犬山市上野新町487番地先

## 五郎丸北 ★危険なバス停



- 現在（下り） 
- 犬山市大字五郎丸字下前田2番地12先
- 移設先（下り） 
- 犬山市大字五郎丸字上前田59番地1先