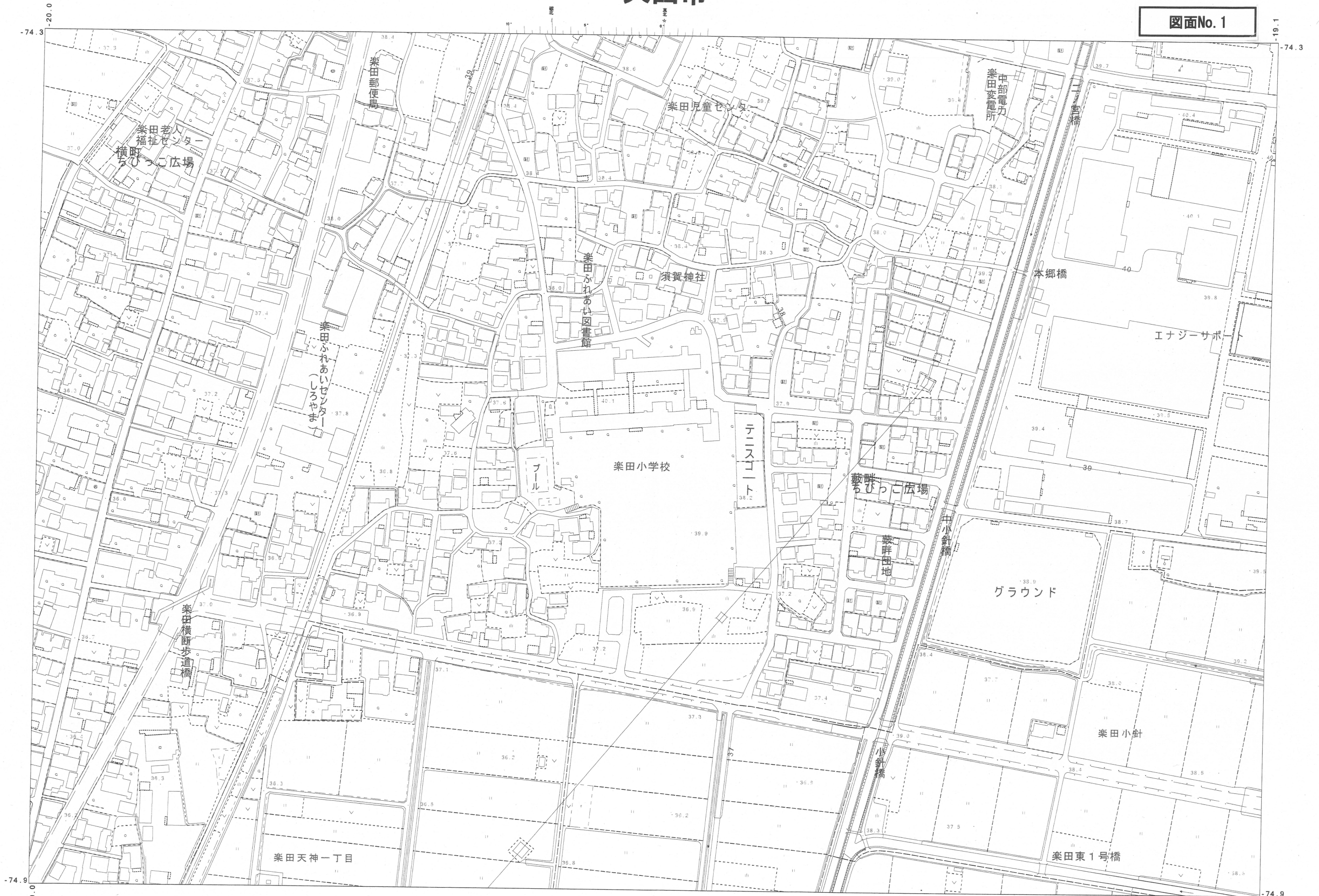


犬山市

図面No. 1



注) この都市計画図は平成27年3月に作成したものであり、作成以後、新たに都市計画決定又は変更することがあります。(航空写真は平成25年撮影) また、用途地境界や道路等の位置は、概略を示すものです。 詳細については犬山市都市計画建築課までお問い合わせください。

1:2500

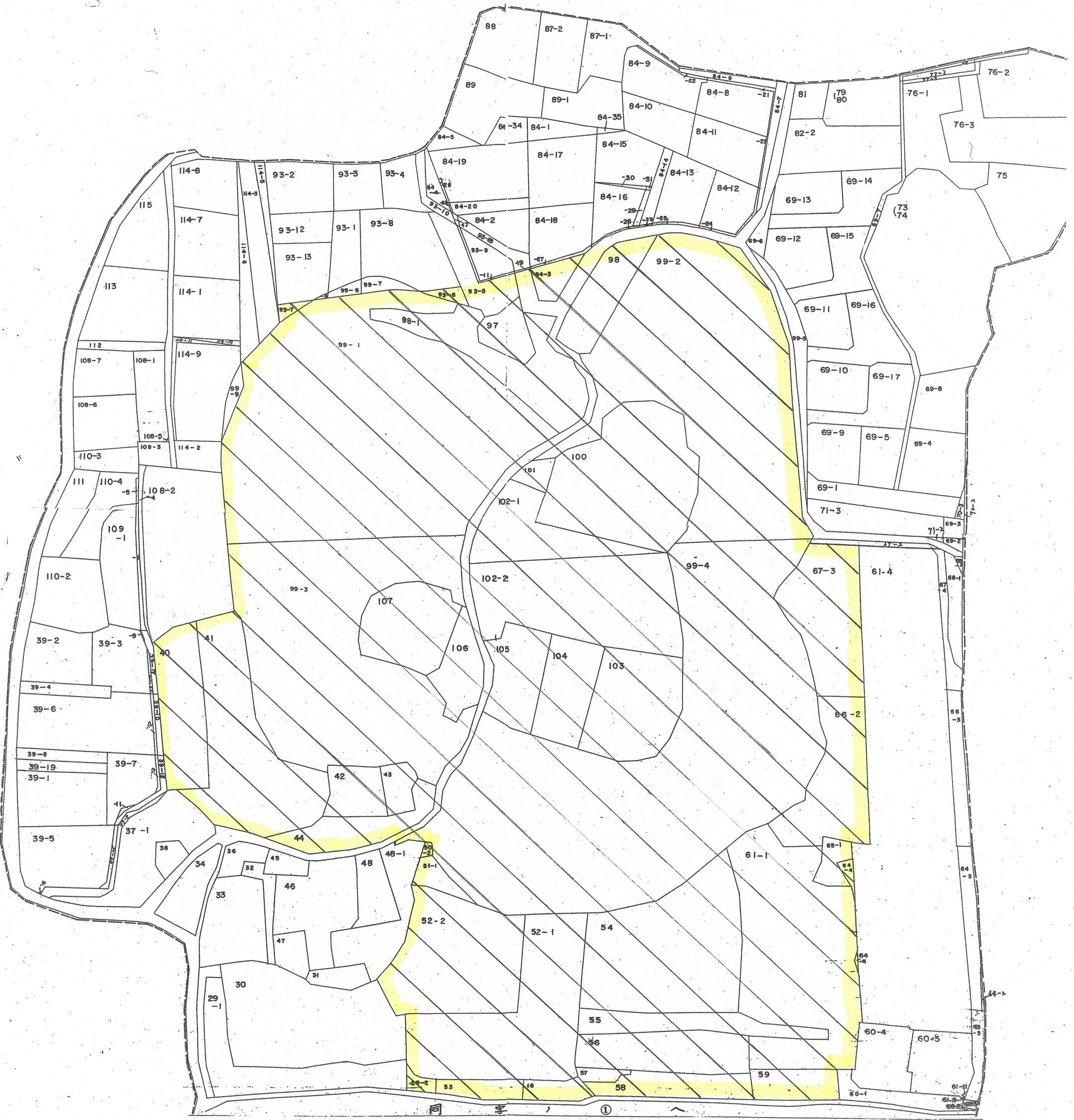


「この都市計画図データは平25部公第7号及び平26部公第67号により
国土院院長の助言と承認を得たものである」
作成会社 国際航業株式会社
「この出力図は上記のデータに基づき、作成したものである」
作成会社 日本電機株式会社

平成28年04月14日

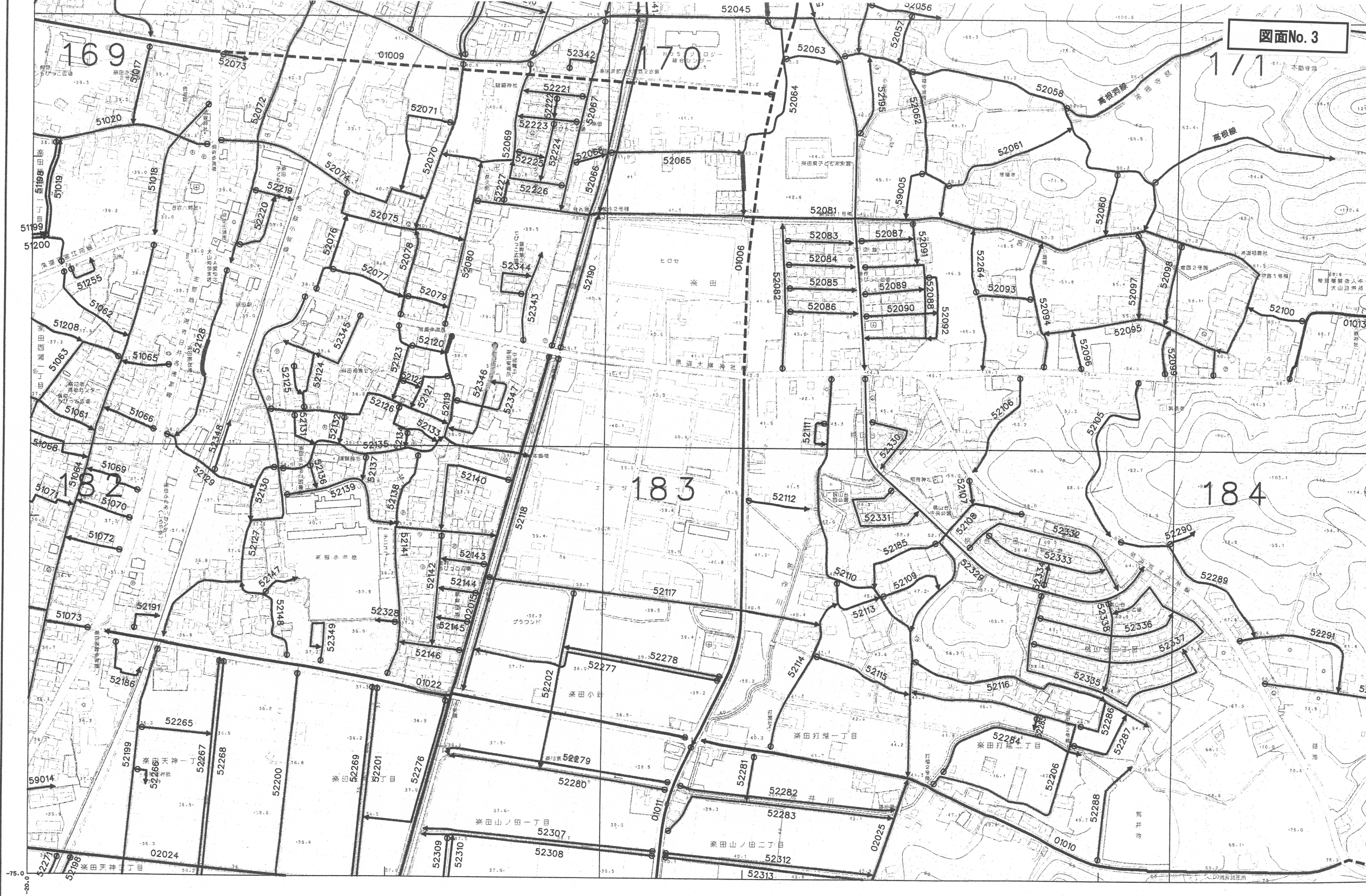
犬山市都市計画建築課





土地整理図 S=1:F

犬山市字城山



凡例

| | |
|------|--|
| 新規 | |
| 廃止 | |
| 拡幅 | |
| 側溝改良 | |
| 側溝蓋付 | |
| 防護柵 | |
| 舗装改良 | |
| 地形修正 | |
| 未供用 | |
| 橋梁 | |
| 測量作成 | |

