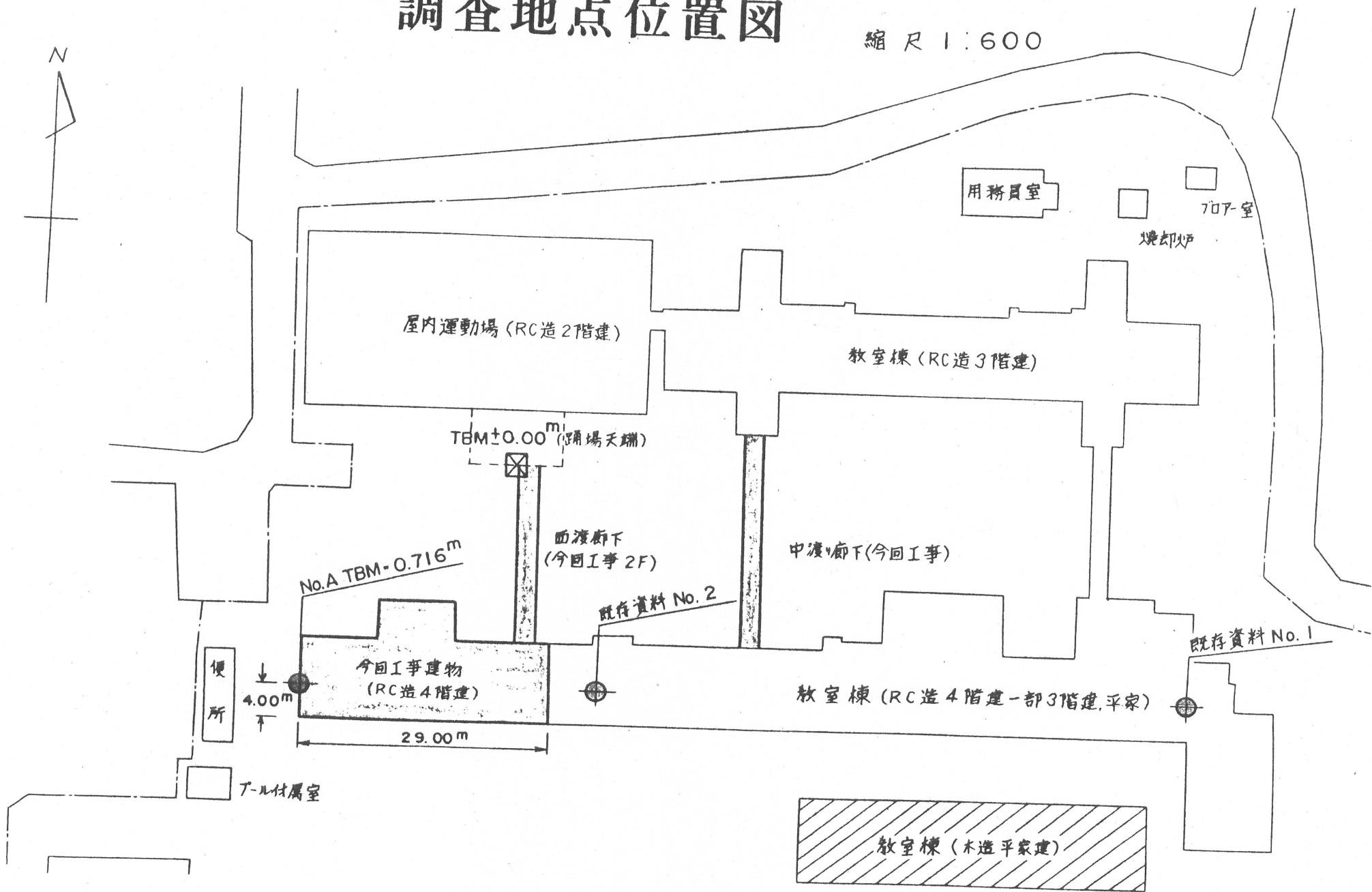


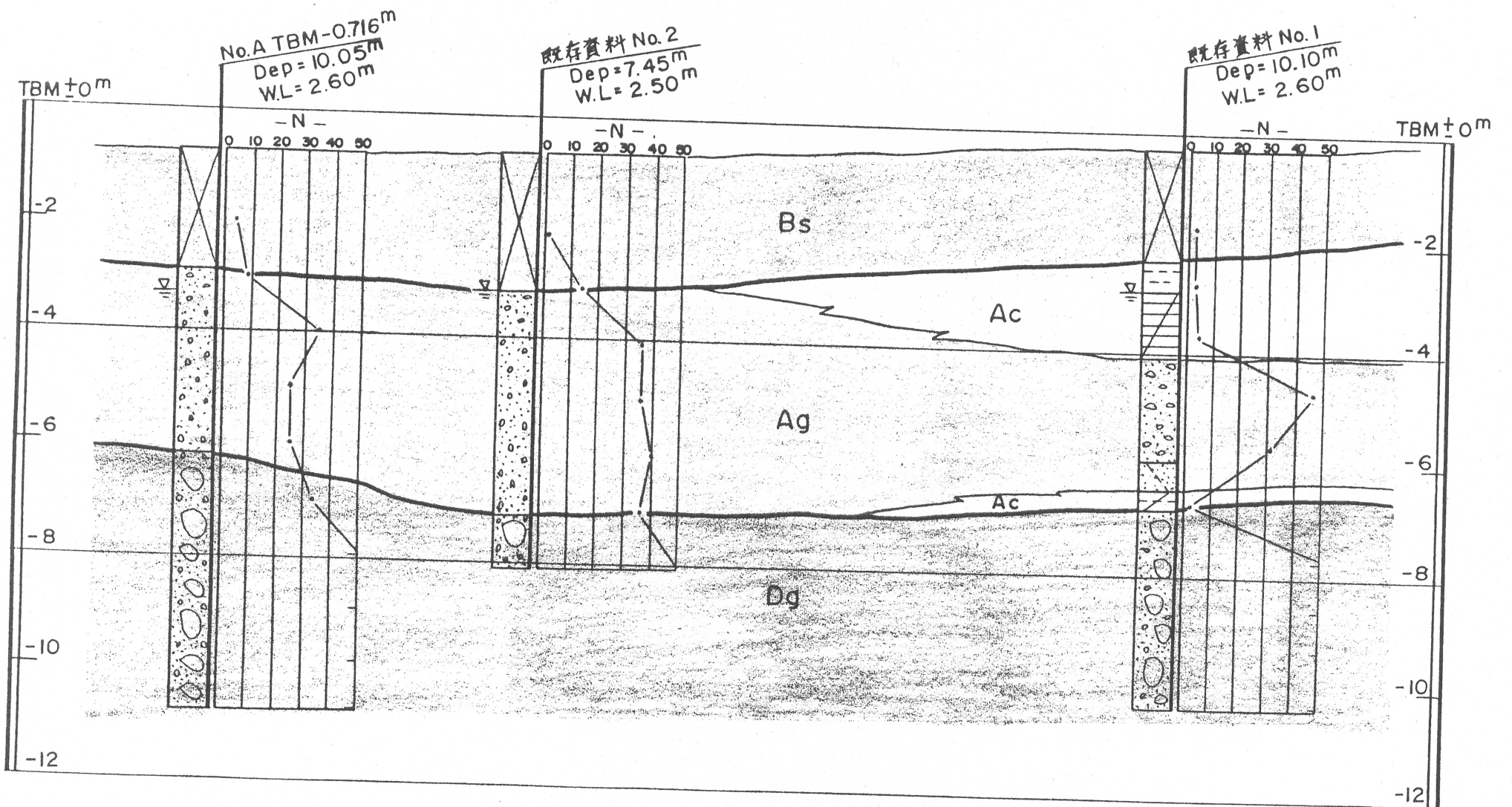
調査地点位置図

縮尺 1:600

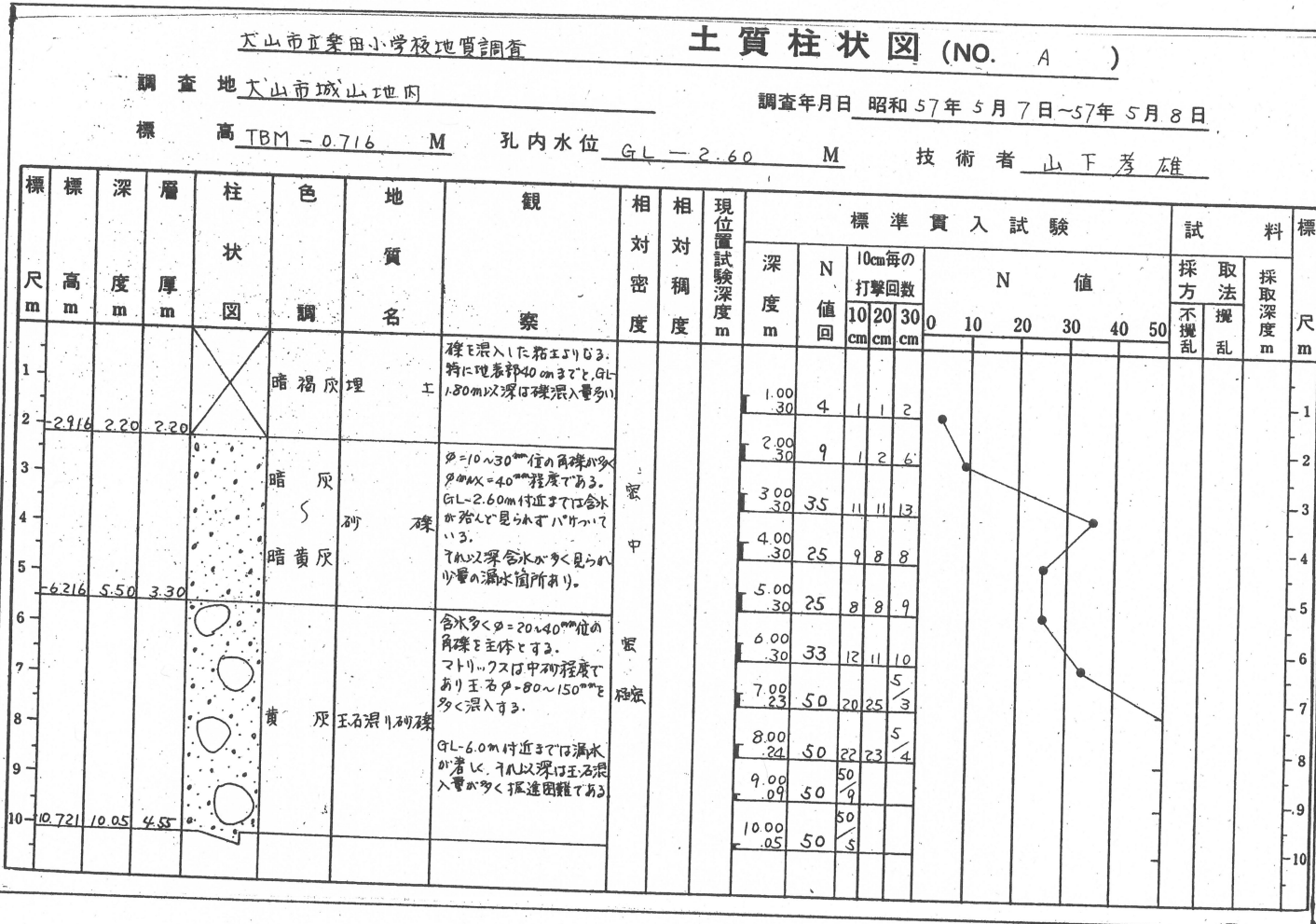


地質断面図

縮尺 横 1:100
縦 1:600



土質柱状図



- 今回工事建物
- 今回撤去建物
- 既設建物

No. 1

地質断面図凡例

ボアリング孔番号、地盤高(TBMとの関係)

Dep: 調査深度
W.L: 孔内水位

N: 標準貫入試験N値

水位

埋土
シルト
砂混り粘土
シルト混り砂
砂混りシルト
砂 礫
玉石混り砂礫

記号	時代	地層名
Bs	現世	埋土
Ac	第四紀	粘性土層
Ag	沖積世	砂礫層
Dg	第四紀 洪積世	砂礫層